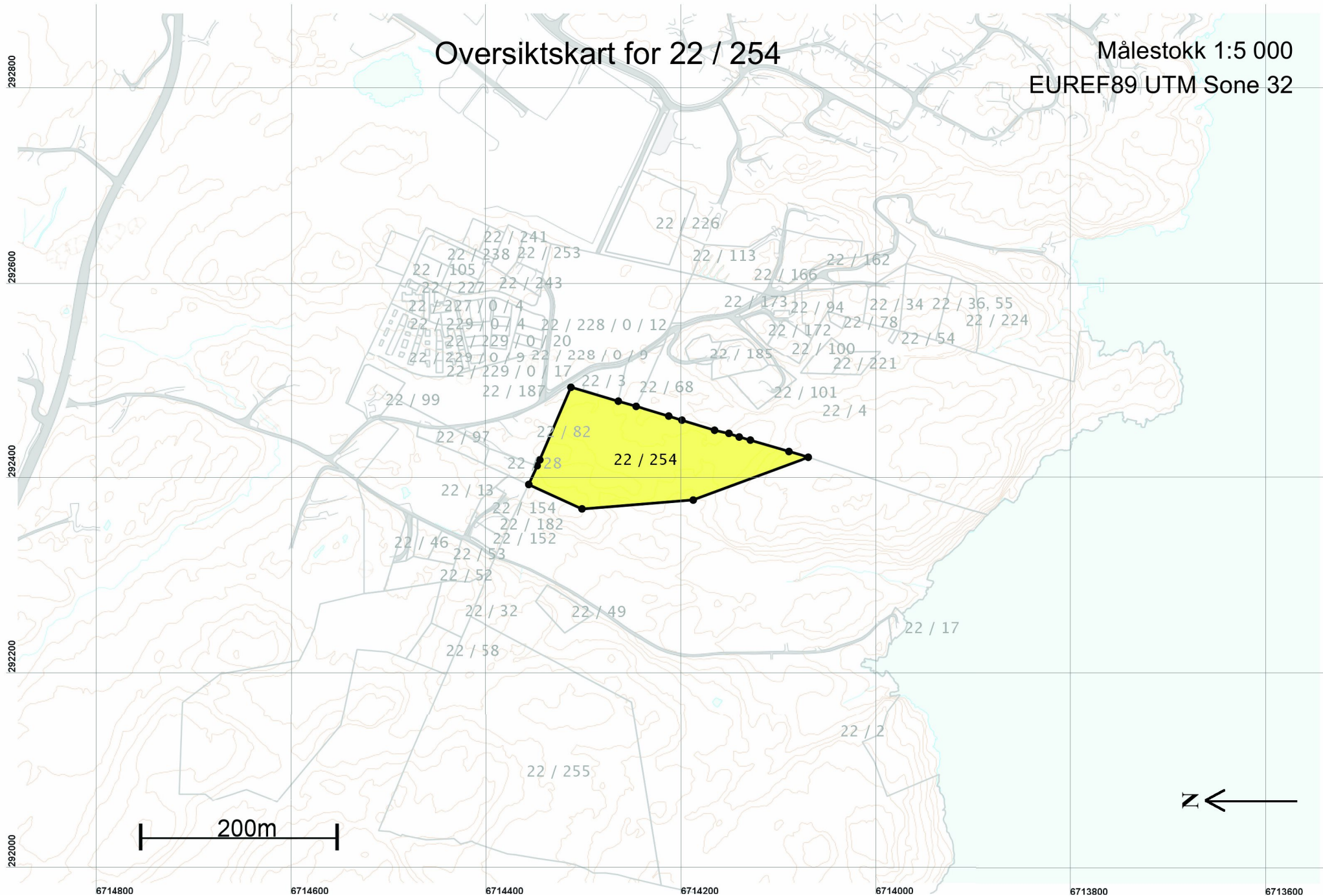
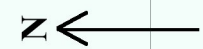


# Oversiktskart for 22 / 254

Målestokk 1:5 000  
EUREF89 UTM Sone 32



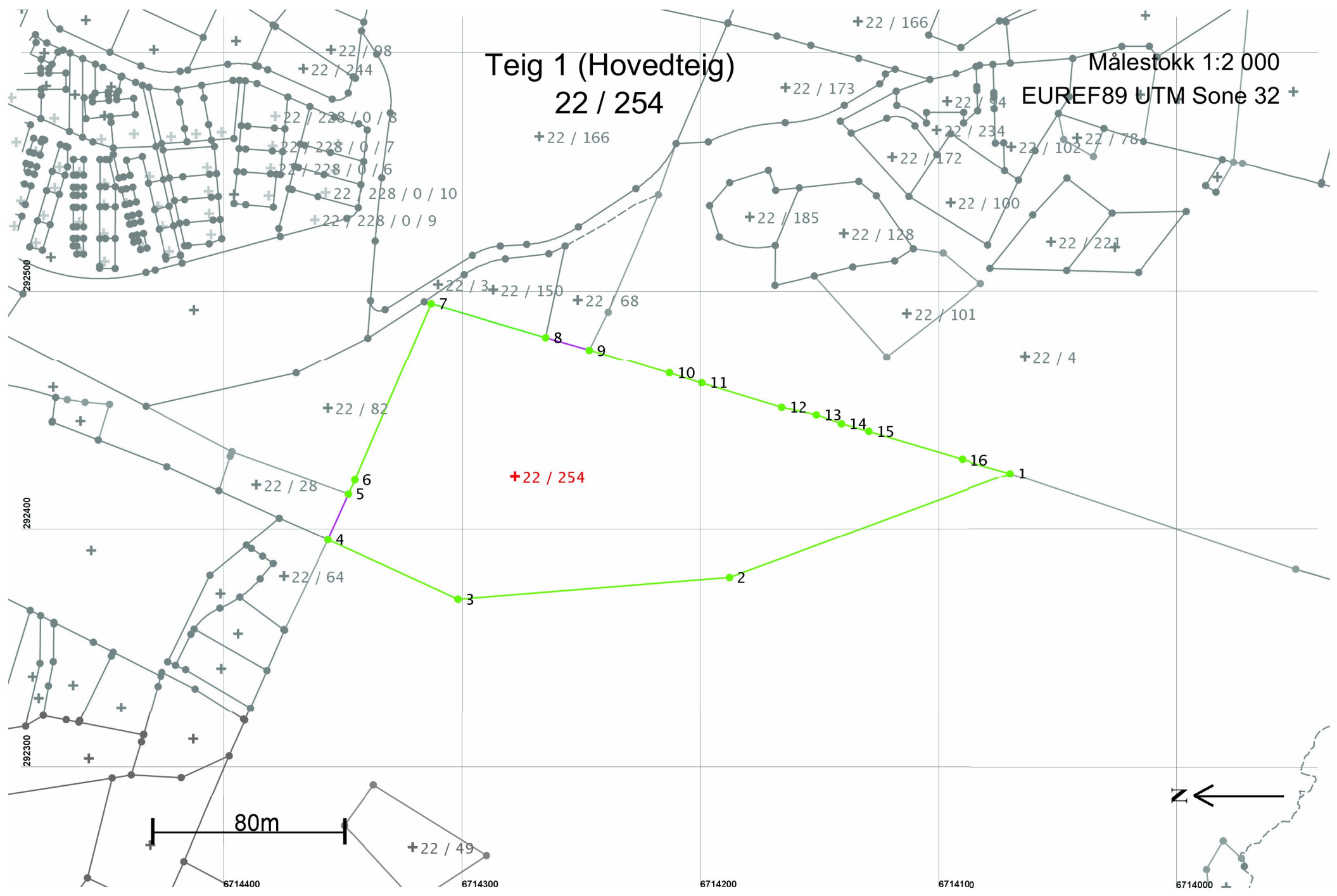
200m



# Teig 1 (Hovedteig) 22 / 254

Målestokk 1:2 000

EUREF89 UTM Sone 32 +



## Areal og koordinater

Areal: 19 862,8

Arealmerknad:

Representasjonspunkt: Koordinatsystem: EUREF89 UTM Sone 32

Nord: 6714278

Øst: 292424

## Grensepunkt / Grenselinje

## Ytre avgrensing

Løpenr	Nord	Øst	Grensemerke nedsatt i / Lengde	Grensepunkttype / Hjelpelinjetype	Målemetode	Nøyaktighet	Radius
1	6714070,03	292425,17	125,74	Steingjerde Offentlig godkjent grensemerke Ikke hjelpelinje	11 Terrengmålt: Totalstasjon	10	
2	6714187,92	292381,45	114,41	Fjell Offentlig godkjent grensemerke Ikke hjelpelinje	96 GPS kinematisk (Real time kinematic)	10	
3	6714301,97	292372,42	59,79	Fjell Offentlig godkjent grensemerke Ikke hjelpelinje	96 GPS kinematisk (Real time kinematic)	10	
4	6714356,30	292397,38	20,95	Fjell Kors Ikke hjelpelinje	96 GPS kinematisk (Real time kinematic)	10	200
5	6714347,75	292416,51	6,58	Steingjerde Offentlig godkjent grensemerke Ikke hjelpelinje	96 GPS kinematisk (Real time kinematic)	10	
6	6714345,03	292422,50	80,64	Ikke spesifisert Steingjerde Ikke hjelpelinje	96 GPS kinematisk (Real time kinematic)	10	
7	6714313,23	292496,61	50,42	Ikke spesifisert Steingjerde Ikke hjelpelinje	69 Beregnet	10	13
8	6714264,85	292482,43	18,96	Ikke spesifisert Steingjerde Ikke hjelpelinje	69 Beregnet	10	200
9	6714246,65	292477,11	35,10	Ikke spesifisert Steingjerde Ikke hjelpelinje	69 Beregnet	10	
10	6714212,97	292467,23	14,14	Fjell Offentlig godkjent grensemerke Ikke hjelpelinje	96 GPS kinematisk (Real time kinematic)	10	
11	6714199,47	292463,03	34,90	Fjell Offentlig godkjent grensemerke Ikke hjelpelinje	11 Terrengmålt: Totalstasjon	10	
12	6714166,12	292452,74	15,02	Fjell Offentlig godkjent grensemerke Ikke hjelpelinje	11 Terrengmålt: Totalstasjon	10	
13	6714151,45	292449,53	11,08	Fjell Offentlig godkjent grensemerke Ikke hjelpelinje	11 Terrengmålt: Totalstasjon	10	

Løpenr	Nord	Øst	Grensemerke nedsatt i / Lengde	Grensepunkttype / Hjelpelinjetype	Målemetode	Nøyaktighet	Radius
14	6714141,00	292445,84	Ikke spesifisert 11,89	Steingjerde Ikke hjelpelinje	11 Terrengmålt: Totalstasjon	10	
15	6714129,54	292442,69	Ikke spesifisert 41,03	Steingjerde Ikke hjelpelinje	11 Terrengmålt: Totalstasjon	10	
16	6714090,20	292431,03	Fjell 21,00	Offentlig godkjent grensemerke Ikke hjelpelinje	11 Terrengmålt: Totalstasjon	10	