






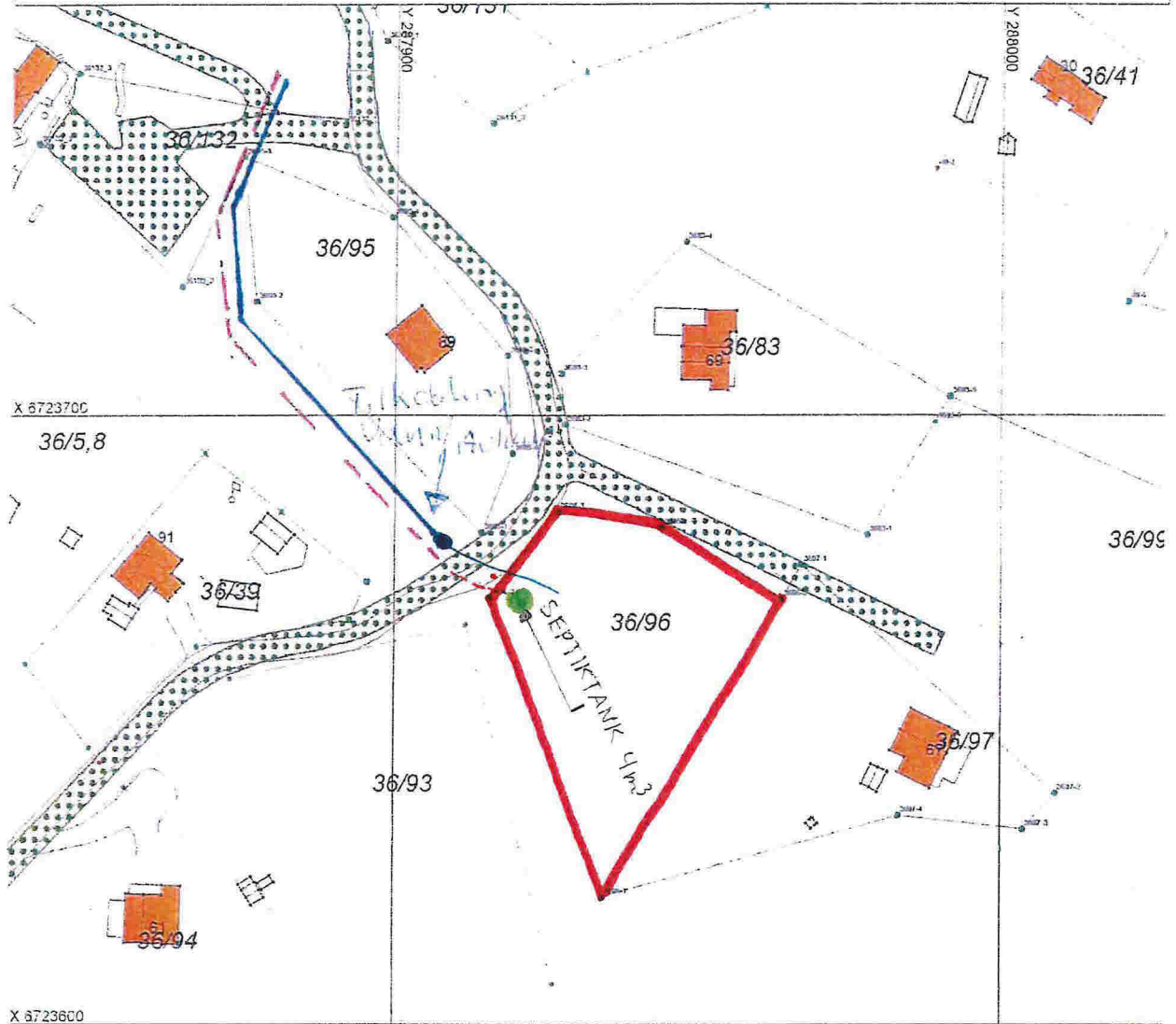


Vedlegg Q-3

SITUASJONSKART		 	
Gnr Bar	36/96 og 36/83	Målestokk	1:1000
Adresse		Dato	20.07.2016
Eigar/sokar			
Kvalitet			
Gjeldande plan			Gjerde
Planformål			Usikker eigedomsgrænse
Vår referanse			Målt eigedomsgrænse
Sign.			Bolighus
			Andre bygg



Hugs å setje på avstandar på kartet

SITUASJONSPLAN		Underskrift Situasjonsplan	
	Tiltak	_____	Dato