

# Oversiktskart for 22 / 257

Målestokk 1:1 000  
EUREF89 UTM Sone 32

6714050

6714000

6713950

22 / 2

22 / 24

Ø22 / 24


292100

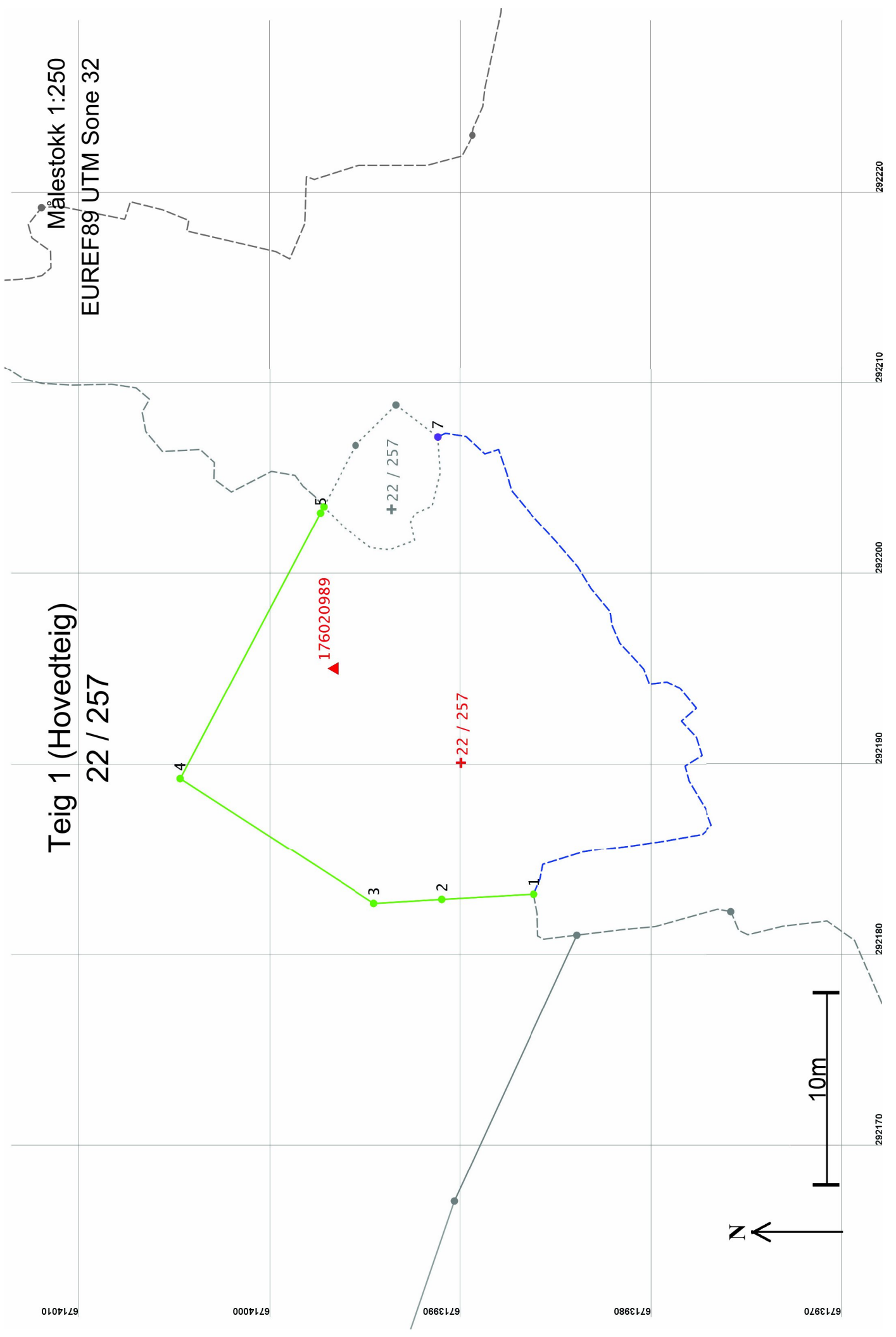
292150

292200

292250

292300





Teig 1 (Hovedteig)  
22 / 257

Målestokk 1:250  
EUREF89 UTM Sone 32

▲ 176020989

+22 / 257

+22 / 257

N

10m

6714010

6714000

6713990

6713980

6713970

292170

292180

292190

292200

292210

292220

## Areal og koordinater

Areal: 403,6

Arealmerknad: Hjelpelinje vannkant

Representasjonspunkt: Koordinatsystem: EUREF89 UTM Sone 32

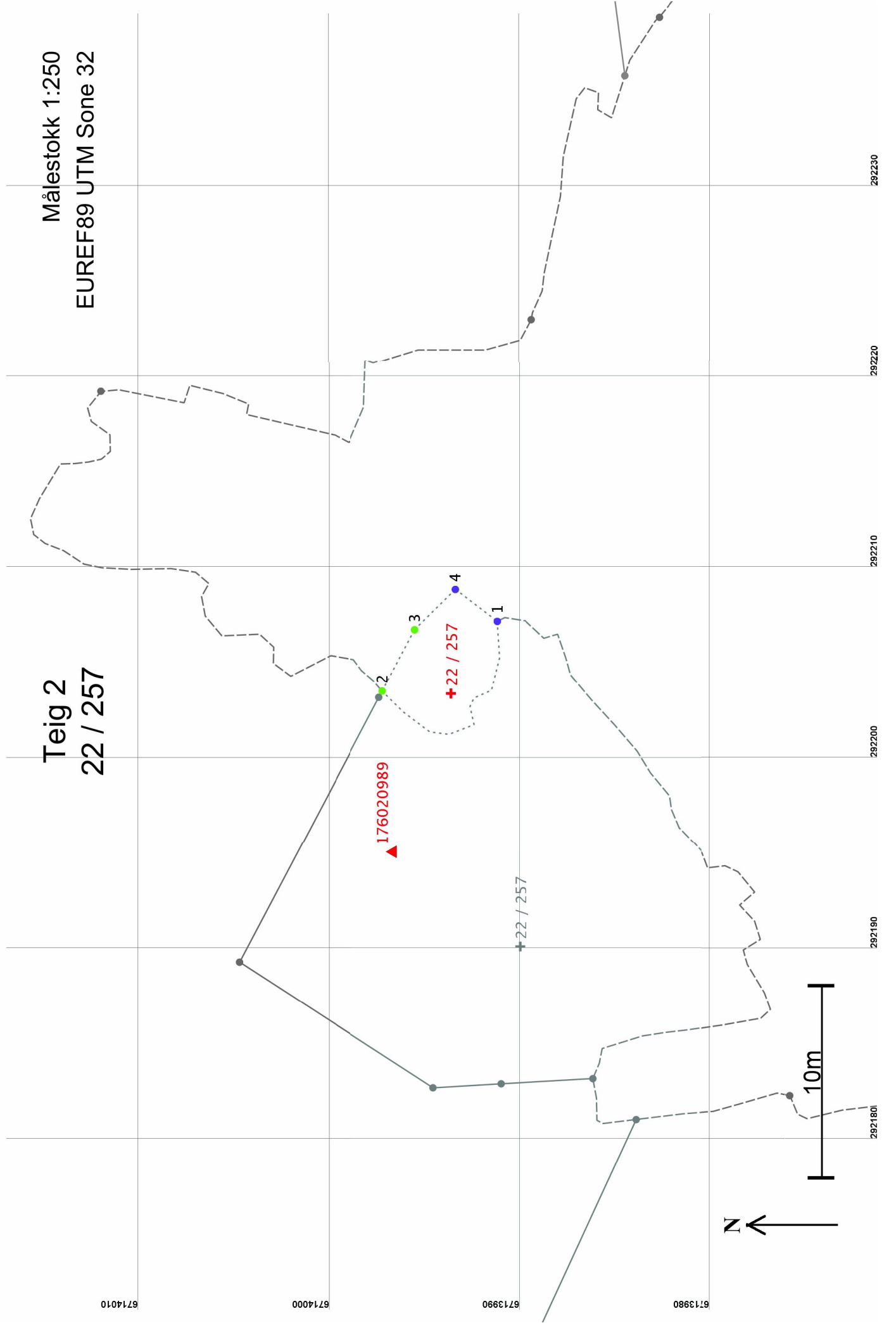
Nord: 6713990

Øst: 292190

### Grensepunkt / Grenselinje

### Ytre avgrensing

Løpnr	Nord	Øst	Grensemerke nedsett i / Lengde	Hjelpelinjetype	Målemetode	Nøyaktighet	Radius
1	6713986,36	292183,13	Ikke spesifisert	Umerket	82 Frihåndstegning: Direkte innlagt på skjerm	10	
2	6713991,17	292182,86	4,82 Ikke hjelpelinje				
			Fjell Offentlig godkjent	grensemerke	11 Terrengmålt: Totalstasjon	10	
3	6713994,73	292182,65	3,57 Ikke hjelpelinje				
			Jordfast stein Offentlig godkjent	grensemerke	11 Terrengmålt: Totalstasjon	10	
4	6714004,89	292189,23	12,10 Ikke hjelpelinje				
			Fjell Offentlig godkjent	grensemerke	96 GPS kinematisk (Real time kinematic)	10	
5	6713997,56	292203,13	15,71 Ikke hjelpelinje				
			Jordfast stein Offentlig godkjent	grensemerke	96 GPS kinematisk (Real time kinematic)	10	
6	6713997,38	292203,46	0,38 Ikke hjelpelinje				
			Ikke spesifisert	Umerket	82 Frihåndstegning: Direkte innlagt på skjerm	10	
			11,84 Teigdeler			Ingen nøyaktighet	
7	6713991,37	292207,11	Ikke spesifisert	Umerket	82 Frihåndstegning: Direkte innlagt på skjerm	36	
			40,04 Vannkant			Ingen nøyaktighet	



Teig 2  
22 / 257

Målestokk 1:250  
EUREF89 UTM Sone 32

6714010

6714000

6713990

6713980

2921801

2921900

2922000

2922100

2922200

2922300

N

10m

## Areal og koordinater

Areal: 29,2

Arealmerknad: Noen fiktive grenser

Representasjonspunkt: Koordinatsystem: EUREF89 UTM Sone 32

Nord: 6713994

Øst: 292203

### Grensepunkt / Grenselinje

### Ytre avgrensing

Løpenr	Nord	Øst	Grensemerke nedsatt i / Lengde Hjelpelinjetype	Målemetode	Nøyaktighet	Radius
1	6713991,37	292207,11	Ikke spesifisert Umerket 11,84 Teigdeler	82 Frihåndstegning: Direkte innlagt på skjerm	36	Ingen nøyaktighet
2	6713997,38	292203,46	Ikke spesifisert Umerket 3,63 Fiktiv grense	82 Frihåndstegning: Direkte innlagt på skjerm	10	
3	6713995,69	292206,67	Ikke spesifisert Umerket 3,00 Fiktiv grense	69 Beregnet	10	
4	6713993,56	292208,78	Ikke spesifisert Umerket 2,75 Fiktiv grense	82 Frihåndstegning: Direkte innlagt på skjerm	36	