

SITUASJONSKART

29-November-2016

KOMMUNE

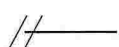




Gnr/Bnr: 23/352
Adresse:
Eigar/søkar: Kollanes/Dalseide

Kvalitet : FKB-B

Målestokk: 1:500
Dato: 23.11.2016



Gjeldande plan : Reguleringsplan
Planformål : Bustad
Vår referanse: PAS

 Gjerde
 Usikker eigedomsgrense
 Målt eigedomsgrense
 Bolighus
 Andre bygg

Sign.



SITUASJONSPLAN



Tiltak

Underskrift Situasjonplan

Dato