

# SITUASJONSKART

Gnr/Bnr: 45/57  
 Adresse: Stekkevikvegen 32  
 Eigar/søkar: Kenneth Johnsen

Kvalitet: FKB-B

Gjeldande plan: Kommuneplan  
 Planformål: Bustad

Vår referanse: PAS

Sign. ....

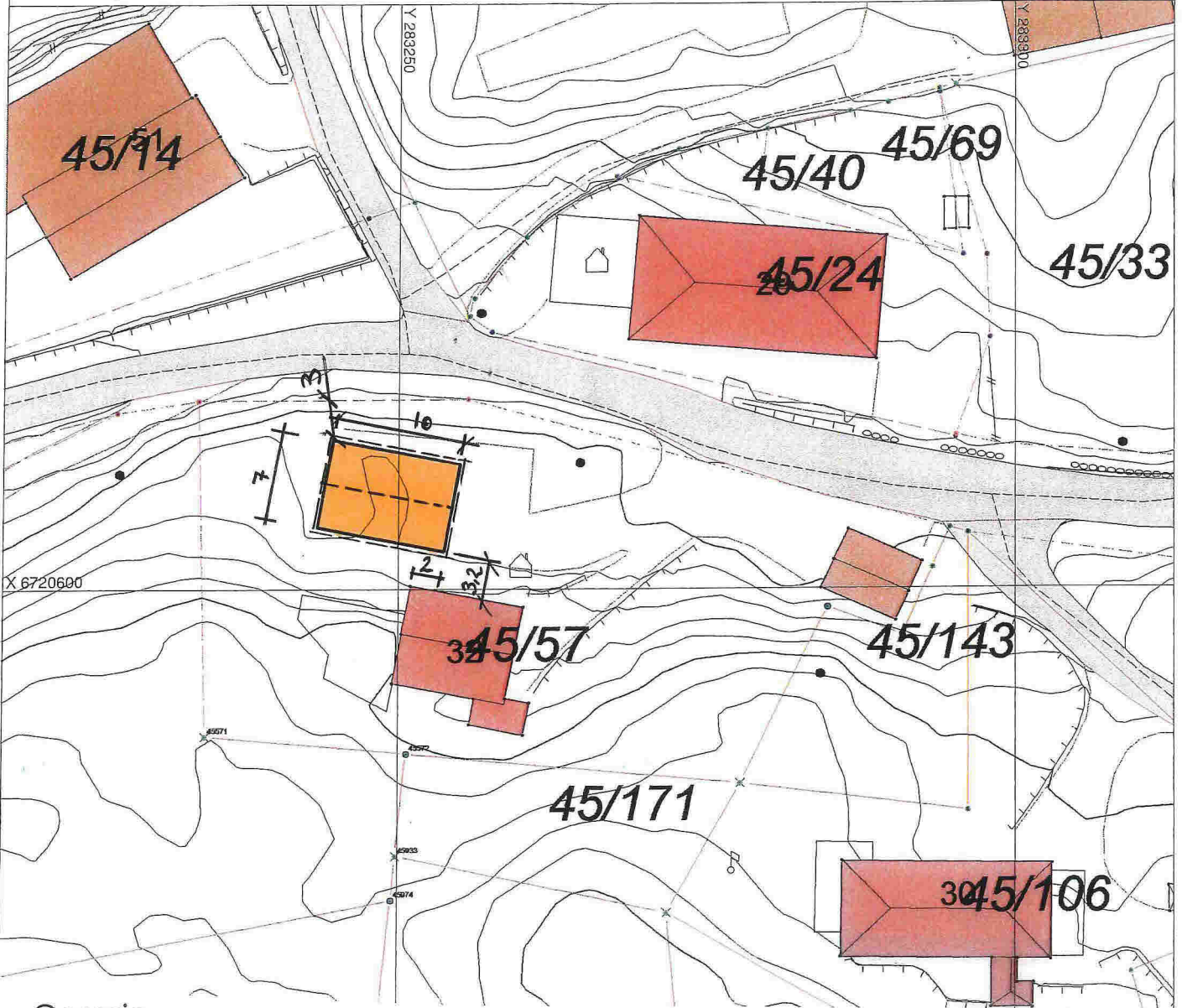
05-December-2016

MELAND  
 KOMMUNE



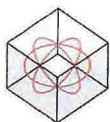
Målestokk: 1:500  
 Dato: 06.06.2016

- Gjerde
- Usikker eigedomsgrænse
- Målt eigedomsgrænse
- Bolighus
- Andre bygg



Garasje

DATA DESIGN SYSTEM



DDS-CAD

© Tegningen er beskyttet i.h.t. lov om opphavsrett.

Tiltakshaver: Kenneth Johnsen

Byggeplass: Stekkevikvegen 32

Kommune: MELAND

Gnr: 45 Bnr: 57 Mål: 1:500

Plan og snitt

Dato: \_\_\_\_\_

Tegn: \_\_\_\_\_

Prosjekt nr.: \_\_\_\_\_

Tegn.nr.: 501

Johnsen

## SITUASJONSPLAN

Tiltak

Underskrift Situasjonplan

Dato



# SITUASJONSKART

Gnr/Bnr: 45/57  
 Adresse: Stekkevikvegen 32  
 Eigar/søkar: Kenneth Johnsen

Kvalitet: FKB-B

Gjeldande plan: Kommuneplan  
 Planformål: Bustad

Vår referanse: PAS

Sign. ....

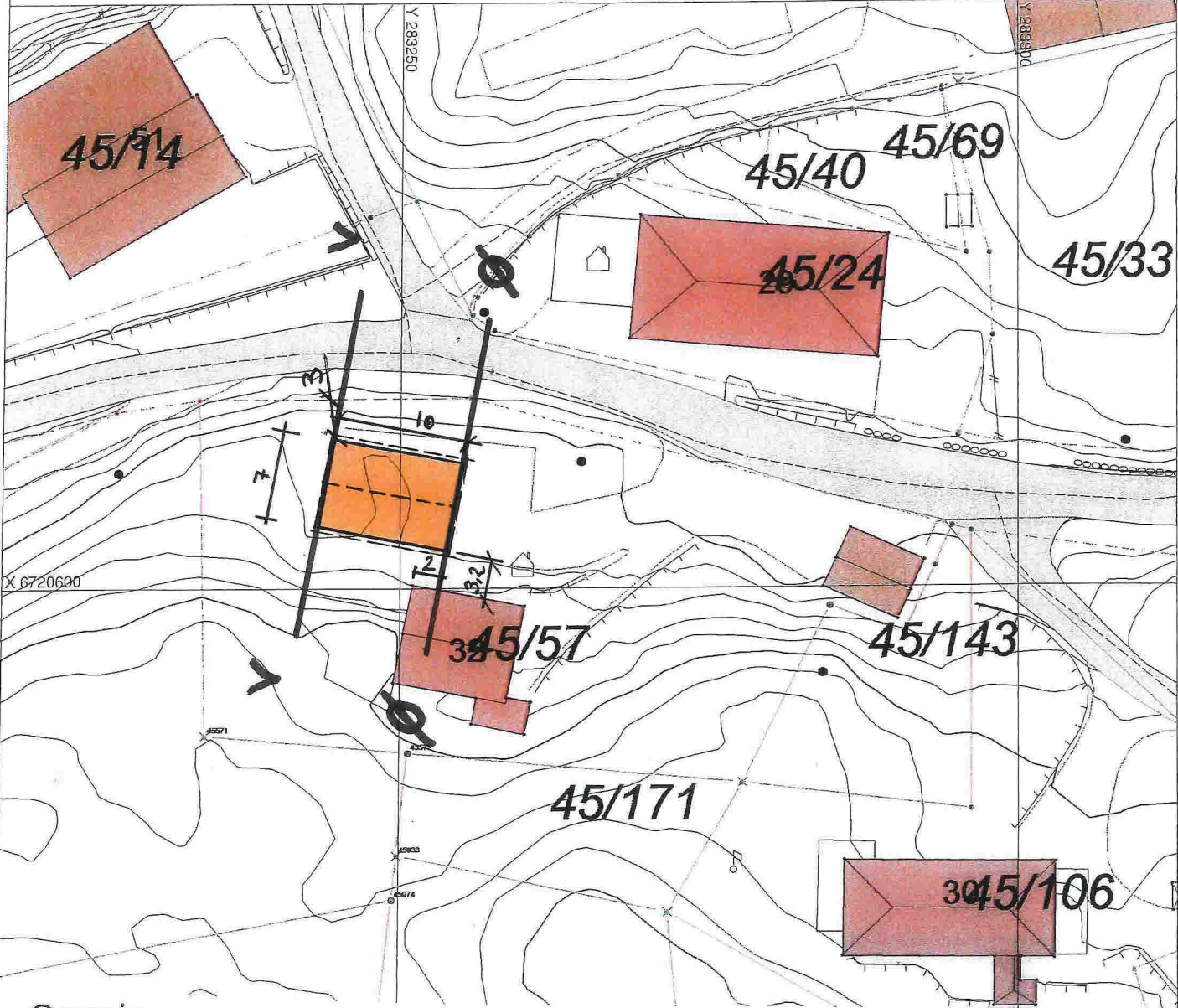


MELAND  
KOMMUNE



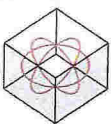
Målestokk: 1:500  
 Dato: 06.06.2016

- Gjerde
- Usikker eigedomsgrense
- Målt eigedomsgrense
- Bolighus
- Andre bygg



Garasje

DATA DESIGN SYSTEM



DDS-CAD

© Tegningen er beskyttet i.h.t. lov om opphavsrett.

Tiltakshaver:	Kenneth Johnsen		Dato:	
Byggeplass:	Stekkevikvegen 32		Tegn:	
Kommune:	MELAND		Prosjekt nr.:	
Gnr: 45	Bnr: 57	Mål: 1 : 500	Tegn.nr:	501
Plan og snitt				Johnsen

## SITUASJONSPLAN

Tiltak

Underskrift Situasjonsplan \_\_\_\_\_ Dato \_\_\_\_\_