






 Parsell 1
Offentlig veigrunn

 Parsell 2
Boligfelt B9

Søker
Boligsenteret Bergen Prosjekt as
Ervikveien 70B, 5106 Øvre Ervik
tlf. 55535590
boligs@boligsenteret.com

TEIKNFORKLARING

- BYGGEOMRÅDE (PBL § 25,1.ledd nr.1)**
 ☐ Bustader
- OFFENTLEGE TRAFIKKOMRÅDE (PBL § 25,1.ledd nr.3)**
 Køyreveg
 Gang- og sykkelveg/fortau
- SPESIALOMRÅDE (PBL § 25,1.ledd nr.6)**
 Fraktesone ved veg
- FELLESOMRÅDE (PBL § 25,1.ledd nr.7)**
 Felles køyreveg
 Felles fortau/gangveg
 Felles grantområde/leikesområde
- KOMBINERTE FØREMÅL (PBL § 25,2.ledd)**
 ☐ Bustader/fritidsbustader
- STREKSYMBOL M.V.**
 Planen si avgrensning
 Føremålsgrænse
 Regulert lottgrænse
 Grænse for restriksjonsområde
 Byggjegrænse
 Regulert senterline
 Frisiktsline i vegkryss
 Regulert parkeringsstelt
 Regulert manøvrering

FKB-kvalitet B
 Geodetisk grunnlag: NGD 1948 sket 1
 Ekvidiansone: 1 m
 Kartstuskk: 1:1000



REGULERINGSPLAN FOR HOLMEMARKA AUST DEL AV GNR 10 BNR 2, 40 OG 55 M.F.L.		SAKS- NR.	DATO	STGN.
SAKSHANDSAMING IELG. PLAN- OG BYGNINGSLOVA				
Revisjon				
Kommunestyret sitt vedtak:	08/10	29.10.03		
3. gangs høringsvar i plussvald:	09/10	15.10.03		
2. gangs lufningsvar i plussvald:	08/08	27.08.03		
Offentlig ettersyn til 14.02.03 til 14.02.03				
1. gangs lufningsvar i plussvald:	03/03	07.03.03		
Konklusjon av oppsett av plussvald:		28.05.02		
PLANEN UTARBEIDTA AV:	PLANNR.	REVIDERT		
Opus Bergen AS	21031029	25.05.03		