


















 Parsell 1
Offentlig veigrunn

 Parsell 2
Boligfelt B9

Søker
Boligsenteret Bergen Prosjekt as
Ervikveien 70B, 5106 Øvre Ervik
tlf. 55535590
boligs@boligsenteret.com

TEIKNFORKLARING

- BYGGEOMRÅDE (PBL § 25,1.ledd nr.1)**
-  Bustader
- OFFENTLEGE TRAFIKKOMRÅDE (PBL § 25,1.ledd nr.3)**
-  Køyreveg
-  Gang- og sykkelveg/fortau
- SPESIALOMRÅDE (PBL § 25,1.ledd nr.6)**
-  Frisiktsone ved veg
- FELLESOMRÅDE (PBL § 25,1.ledd nr.7)**
-  Felles køyreveg
-  Felles fortau/gangveg
-  Felles grøntområde/leikeområde
- KOMBINERTE FØREMÅL (PBL § 25,2.ledd)**
-  Bustader/fritidsbustader
- STREKSYMBOL M.V.**
-  Planen si avgrensning
-  Føremålsgrøns
-  Regulert tomtegrøns
-  Grøns for restriksjonsområde
-  Byggjegrøns
-  Regulert senterline
-  Frisiktsline i vegkryss
-  Regulert parkeringsfelt
-  Regulert møneretning

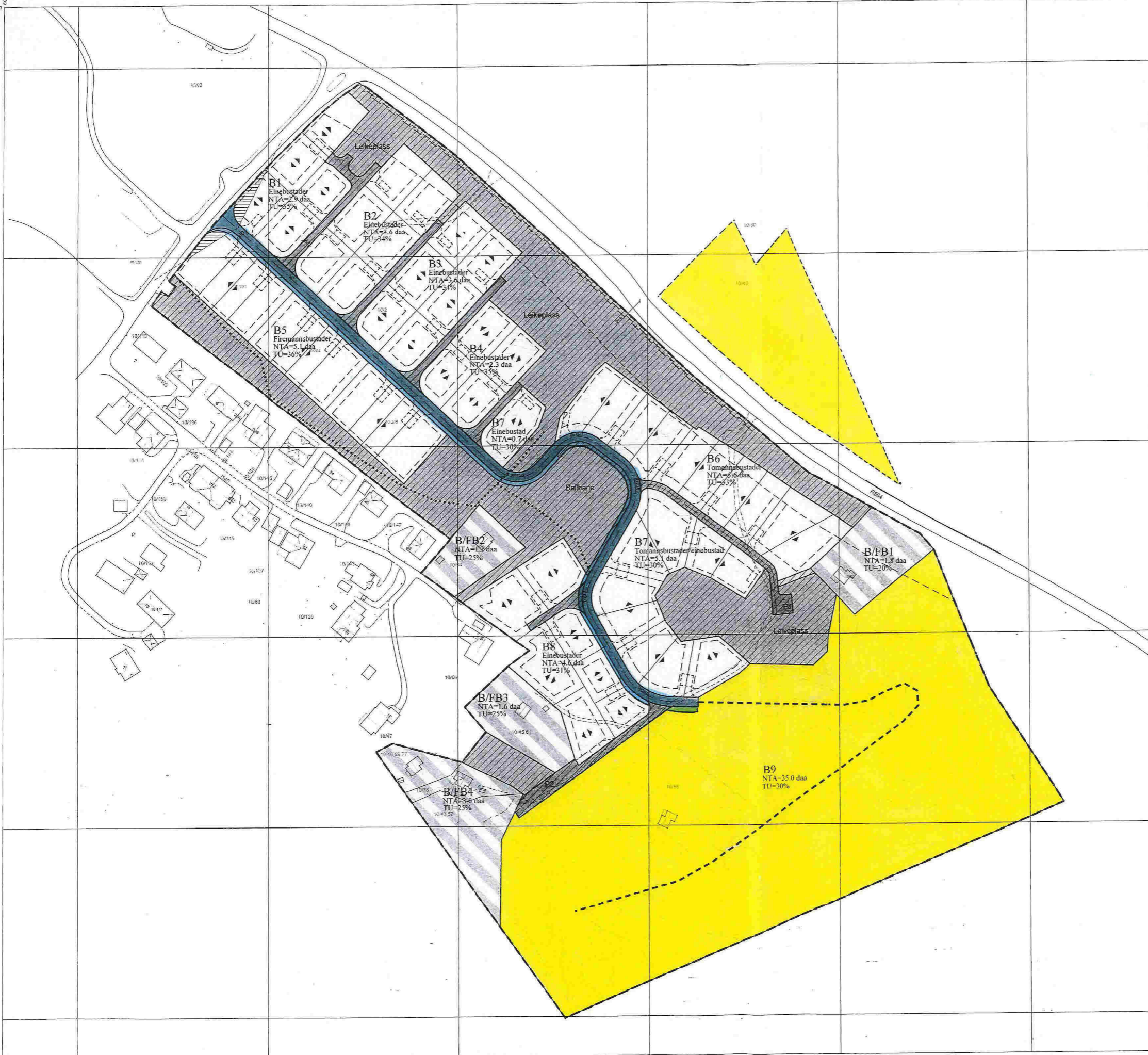
FKB-kvalitet B
Geodetisk grunnlag: NGO 1948 akse I
Elevasjonsskala 1 m
Kartmålstokk 1:1000



 **REGULERINGSPLAN FOR HOLMEMARKA AUST**
DEL AV GNR 10 BNR 2, 40 OG 55 M.FL.

SAKSHANDSAMING IFLG. PLAN- OG BYGNINGSLOVA	SAKS-NR.	DATO	SIGN.
Revisjon			
Kommunestyret sitt vedtak	081/03	29.10.03	
3. gangs behandling i planutvalet	091/03	15.10.03	
2. gangs behandling i planutvalet	068/03	27.06.03	
Offentleg ettersyn frå 16.05.03 til 16.06.03			
1. gangs behandling i planutvalet	035/03	07.05.03	
Kunngjering av oppstart av planarbeid		28.06.02	
PLANEN UTARBEIDA AV:	PLANNR:	REVIDERT	
Opus Bergen AS	20031029	25.09.03	

X 281933
80289-A
X 281379
80289-A



Parsell 1
Offentlig veigrunn

Parsell 2
Boligfelt B9

Søker
Boligsenteret Bergen Prosjekt as
Ervikveien 70B, 5106 Øvre Ervik
tlf. 55535590
boligs@boligsenteret.com

TEIKNFORKLARING

BYGGEOMRÅDE (PBL § 25, 1.ledd nr.1)
Bustader

OFFENTLEGE TRAFIKKOMRÅDE (PBL § 25, 1.ledd nr.3)
Køyrveg
Gang- og sykkelveg/fortau

SPESIALOMRÅDE (PBL § 25, 1.ledd nr.6)
Frisiktsone ved veg

FELLESOMRÅDE (PBL § 25, 1.ledd nr.7)
Felles køyrveg
Felles fortau/gangveg
Felles grøntområde/leikeområde

KOMBINERTE FØREMÅL (PBL § 25, 2.ledd)
Bustader/fritidsbustader

STREKSMBOL M.V.
Planen si avgrensning
Føremålsgrøse
Regulert tomtegrøse
Grøse for restriksjonsområde
Byggjegrøse
Regulert senterline
Frisiktsline i vegkryss
Regulert parkeringsfelt
Regulert møneretning

FKB-ivålaet B
Geodetisk grunnlag: NGO 1948 akse 1
Elevdisiane: 1 m
Kartmålstøkk: 1:1000

REGULERINGSPLAN FOR HOLMEMARKA AUST
DEL AV GNR 10 BNR 2, 40 OG 55 M.F.L.

SAKSHANDSAMING IFLG. PLAN- OG BYGNINGSLOVA	SAKS-NR.	DATO	SIGN.
Revisjon			
Kommunestyret sitt vedtak:	091/03	29.10.03	
3. gangs handsaming i planutvalet	091/03	15.10.03	
2. gangs handsaming i planutvalet	068/03	27.08.03	
Offentleg høyring frå 16.05.03 til 16.06.03			
1. gangs handsaming i planutvalet	035/03	07.05.03	
Kunngjering av oppstart av planarbeid		28.08.03	
PLANNR.	20031029	REVIDERT	25.09.03
PLANEN UTARBEIDA AV:	Opus Bergen AS		