



# Tegnforklaring

## SEFRAK

P25\_status

-  Ruin eller fjernet objekt
-  SEFRAK-bygg som ikke er omfattet av Kulturmiljøloven
-  Meldepliktig i hht Kulturmiljølovens §25

## Kulturpunkt

-  Kultursti



## Kulturstien

-  Kultursti


## Eigedomskart

-  Eiendomsgrense
-  Uavklart grense
-  Hjelpelinje fiktiv
-  Hjelpelinje punktfeste
-  Hjelpelinje vannkant og vegkant

## Eigedomskart

-  Matrikkelnummer(Tekst)
-  Adressenummer

## Brukerdefinerte data

-  Alternativ fremtidig grøft, 142 m

## Brukerdefinerte data

-  Avskjæringsgrøft, 41 m

## Brukerdefinerte data

-  Drenert areal, 22310 m2


## Brukerdefinerte data

- 

## Brukerdefinerte data

- 

## Brukerdefinerte data

-  Hovudgrøft, 228 m