










TEIKNFORKLARING

PBL § 25 REGULERINGSFØREMÅL





BYGGEOMRÅDE

-  BUSTADER
-  HYTTE
-  NAUST
-  OFFENTLEGE BYGG
-  ALMENNYTTIGE FØREMÅL
-  INDUSTRI, VERKSTAD, LAGER
-  BUSTAD/FORRETNING/KONTOR
-  BUSTAD / OFFENTLEGE BYGG
-  NAUST /VERKSTAD/KONTOR

LANDBRUKSOMRÅDE

-  JORD- OG SKOGBRUK








OFFENTLEGE TRAFIKKOMRÅDE

-  KØYREVEG / PARKERING
-  GANG- / SYKKELVEG, FORTAU
-  ANNA TRAFIKKOMRÅDE
-  HAMNEOMRÅDE I SJØ

FAREOMRÅDE

-  HØGSPENTLINE







SPESIALOMRÅDE

-  FRILUFTSOMRÅDE PÅ LAND
-  FRILUFTSOMRÅDE I SJØ
-  BEVARINGSOMRÅDE
-  GRAV- OG URNELUND
-  PRIVAT VEGAREAL
-  PRIVAT ANNA VEGAREAL
-  VA-, TELEANLEGG, TRAFØ

FELLESOMRÅDE

-  FELLES KØYREVEG

STREKSMBOL

-  PLANGRENSE
-  FØREMÅLSGRENSE
-  BYGGEGRENSE
-  EKSISTERANDE BYGNING SOM INNGÅR I PLANEN
-  EKSISTERANDE BYGNING SOM VERT FØRESETT FJERNA
-  FRISIKTLINE

Regulert landareal: 370 dekar.

Kartmålestokk



REGULERINGSPLAN MED TILHØYRANDE FØRESEGNER FOR

HOSANGER SENTRUM

| SAKSHANDSAMING IFLG. PLAN- OG BYGNINGSLOVA | SAKSNR. | DATO | SIGN |
|--|-------------|---------------------|------|
| VEDTAK OM OPPSTART I DET FASTE UTVALET FOR PLANSAKER. | SAK 95/0188 | 20.09.95 | TT |
| KUNNGJERING OM IGANGSETTING AV PLANARBEID | | 16.07.96 | TT |
| 1. GONGS HANDSAMING I DET FASTE UTVALET FOR PLANSAKER. | SAK 078/00 | 03.05.2000 | RIS |
| OFFENTLEG ETTERSYN I TIDA: | | 27.06.00 - 12.08.00 | RIS |
| 2. GONGS HANDSAMING I DET FASTE UTVALET FOR PLANSAKER. | SAK 074/01 | 25.04.01 | OJB |
| NYTT OFFENTLEG ETTERSYN I TIDA: | | 04.05.01 - 05.06.01 | OJB |
| 3. GONGS HANDSAMING I DET FASTE UTVALET FOR PLANSAKER. | SAK 158/01 | 03.10.01 | OJB |
| HERADSSTYRET SITT VEDTAK: | SAK 070/01 | 17.10.01 | OJB |

REVISJONAR: 12.03.2003 (SAK 0089/0046)

OSTERØY KOMMUNE

KOMMUNALAVDELING NATUR, 5282 LONEVÅG.

Planleggjar: Sivilarkitekt, dipl.ing. Ole-Jacob Bjørge.

26.09.2001