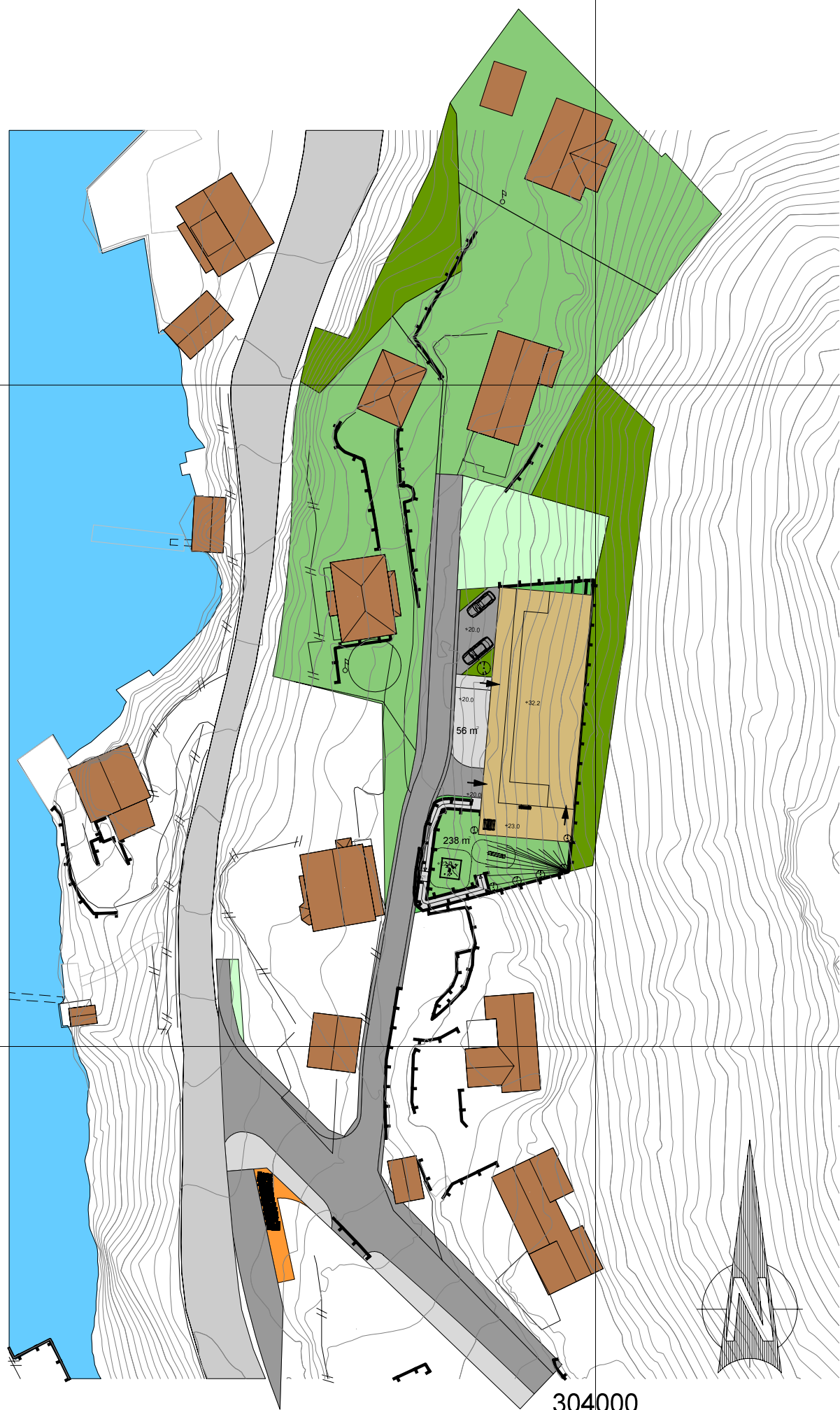










6712900

6712800








Tegnforklaring

Flater

	Beplantning
	Eksisterende bygninger
	Gangveg/gangareal
	Grønnstruktur
	Havneområde i sjø
	Lekeplass
	Planlagt blokk
	Privat uteoppholdsareal
	Regulert veg/innkjørsel planlagt bebyggelse
	Vegkant (og vegflate)
	Øvrige kommunaltekniske anlegg

Linjesymbol

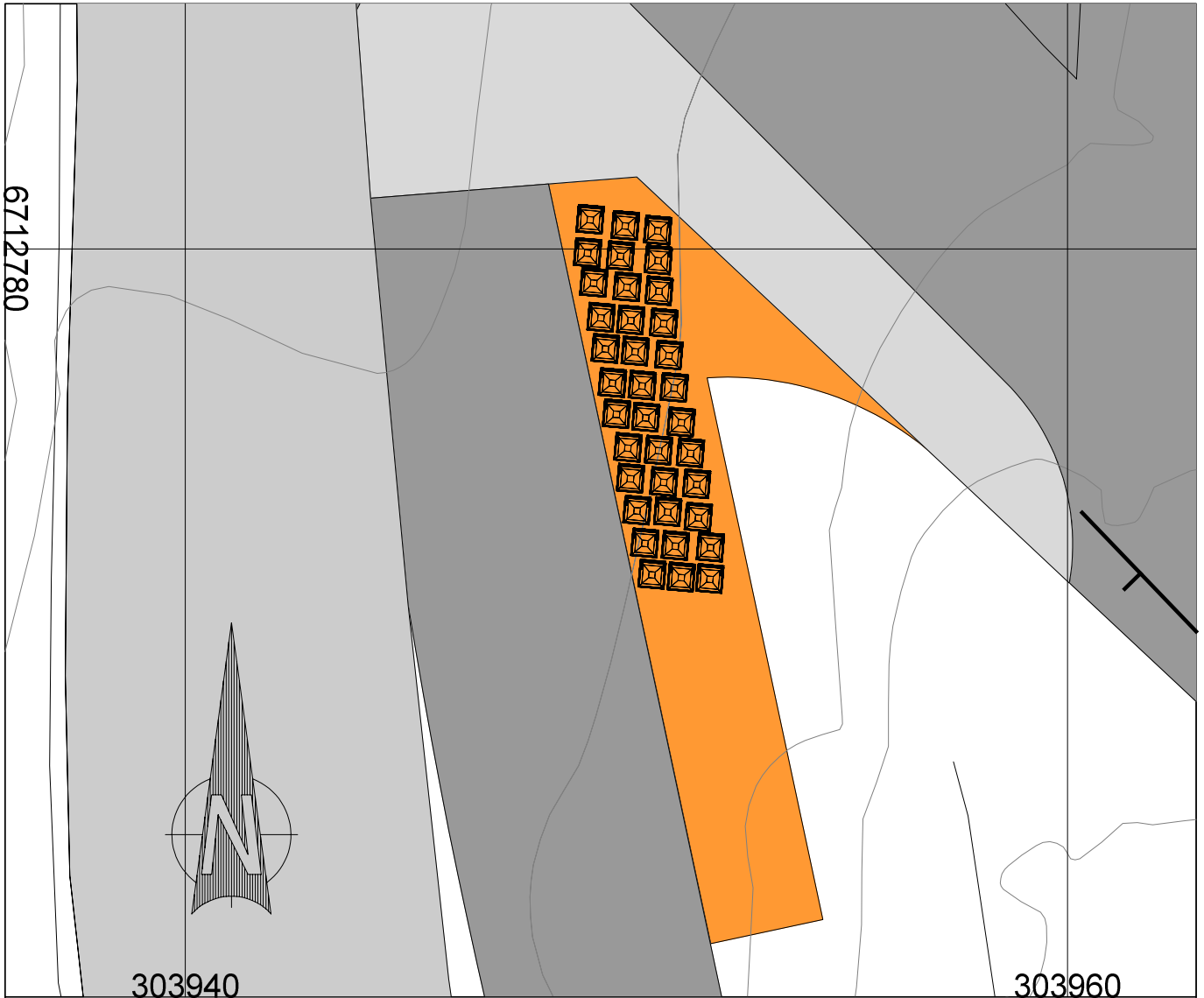
	Annet gjerde
	Bygning (og takkant)
	Hekk, ubestemt type
	Loddrett forstøtningsmur
	Regulert tomtegrense

Cruse AS

Åsen 8, Valestrandfossen
Osterøy

Dato 19.01.2017	Konstr./tegnet	Godkjent	Målestokk 1:800	HP HILLEREN PROSJEKTERING AS
Utomhusplan Gnr.138, bnr.200 Fosslid, Valestrand - Osterøy kommune			Erstatning for:	
				901
Henvisning:		Beregning:		Illustrasjonsprosjekt

304000



Tegnforklaring

Flater

- Beplantning
- Eksisterende bygninger
- Gangveg/gangareal
- Grønnstruktur
- Havneområde i sjø
- Lekeplass
- Planlagt blokk
- Privat uteoppholdsareal
- Regulert veg/innkjørsel planlagt bebyggelse

- Vegkant (og vegflate)
- Øvrige kommunaltekniske anlegg

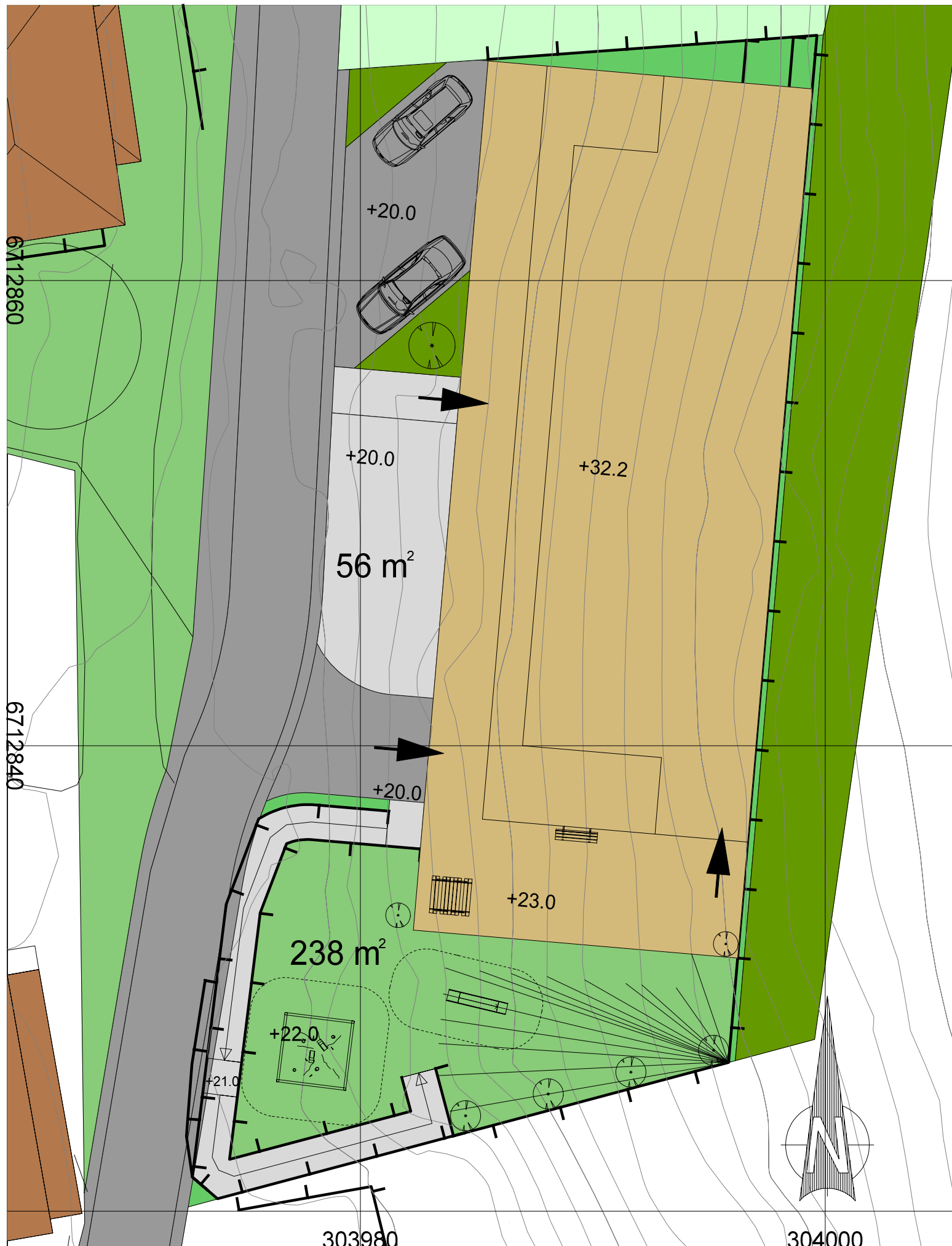
Linjesymbol

- Annet gjerde
- Bygning (og takkant)
- Hekk, ubestemt type
- Loddrett forstøtningsmur
- Regulert tomtegrense

Cruse AS

Åsen 8, Valestrandfossen
Osterøy

Dato	Konstr./tegnet	Godkjent	Målestokk		
25.09.2017			1:150		
Renovasjon Gnr: 138 Bnr: 200 Osterøy Kommune				Erstatning for:	Erstattet av:
				902	
Henvisning:		Beregning:		Illustrasjonsprosjekt	



Tegnforklaring

Flater

- Beplantning
- Eksisterende bygninger
- Gangveg/gangareal
- Grønnstruktur
- Havneområde i sjø
- Lekeplass
- Planlagt blokk
- Privat uteoppholdsareal
- Regulert veg/innkjørsel planlagt bebyggelse
- Vegkant (og vegflate)
- Øvrige kommunaltekniske anlegg

Linjesymbol

- Annet gjerde
- Bygning (og takkant)
- Hekk, ubestemt type
- Loddrett forstøtningsmur
- Regulert tomtegrense

Cruse AS

Åsen 8, Valestrandfossen
Osterøy

Dato	Konstr./tegn	Godkjent	Målestokk
20.11.2017			1:200

HP HILLEREN PROSJEKTERING AS

Utomhusplan
Gnr: 138, Bnr: 200
Fosslid, Valestrand - Osterøy kommune

Erstatning for: Erstattet av:

903

Henvisning: Beregning:

Illustrasjonsprosjekt