

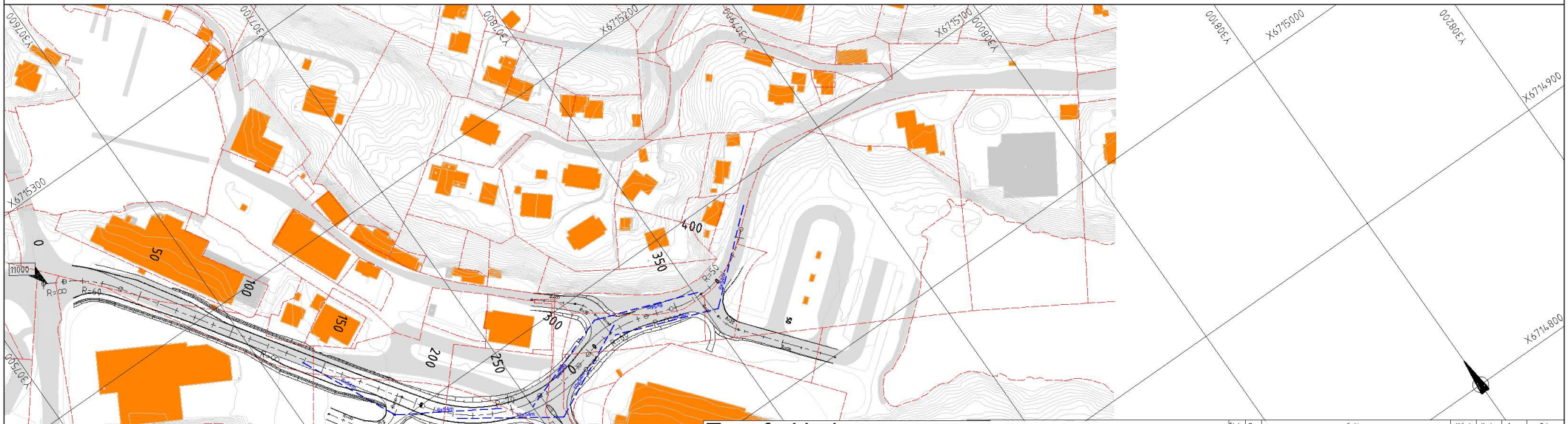

Tegnforklaring

Prosjektert

6x54m — Frisikt (fart 50km/t)

11000 — Vegmodell

Eksisterende

Eiendomsgrense

Kjøreveg

Status	Rev.	Endring	Utført	Kontr.	Ansv.	Dato
			Nsloml	Nsrnva	Nsamn	06.02.2020

Osterøy Kommune

Grunnlag for områdeplan Lonevåg

Plan og profil
Vegmodell 11000

Målestokk: 1:1000 / 1:200

Format: A1

Oppdragsleder: Arne Nissen

Oppdragsnr.: **10215316**

SWECO — Sweco Norge AS, FANTOFTMOSEN 14P, 5072 BERGEN, TLF.: 55 27 00 00, FAX.: 55 27 00 01

Disiplin:	Løpenummer:	Status	Rev.
Veg	C001	A	00



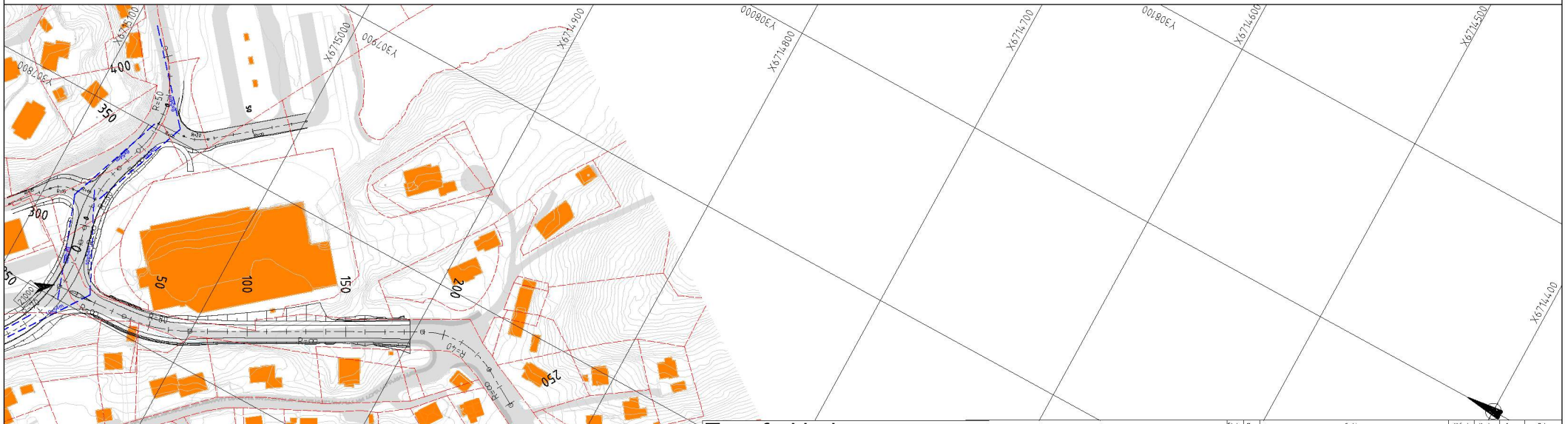

Tegnforklaring

Prosjektert

6x54m — Frisikt (50km/t)

11000 — Vegmodell

Eksisterende

Eiendomsgrense

Kjøreveg

Status	Rev.	Endring	Utført	Kontr.	Ansv.	Dato
			Ndomi	Nomva	Noamn	06.02.2020

Osterøy Kommune

Grunnlag for områdeplan Lonevåg

Plan og profil
Vegmodell 21000

Målestokk: 1:1000 1:200

Format: A1

Oppdragsleder: Arne Nissen

Oppdragsnr.: **10215316**

SWECO — Sweco Norge AS, FANTOFTMOSEN 14P, 5072 BERGEN, TLF.: 55 27 00 00, FAX.: 55 27 00 01

Disiplin:	Løpenummer:	Status	Rev.
Veg	C002	A	00