
**SKJEMA FOR INNSPEL TIL KOMMUNEPLANEN SIN AREALDEL 2023 - 2035**


<b>1. Informasjon om forslagsstiller</b>			
Namn: Hans-R. Eikeland	Adresse: Oldrane 1	Tlf: 99207062	Epost: Hans_r_eikeland@hotmail.com
<b>2. Informasjon om eigedom</b>			
Gardsnr.	Bruksnr.	Grunneigar	
129	69	Hans-R. Eikeland	
<b>3. Informasjon om arealbruk idag</b>			
Kva er arealføremålet i gjeldande kommuneplan: Offentleg eller privat tenesteyting - noverande			
Kva vart arealet nytta til tidlegare?			
Barnehage			
Kva er bruken i dag?			
Bolig			
<b>4. Informasjon om ny arealbruk</b>			
Kva ny arealbruk er ønska?			
Bustader - noverande			
Kva er bakgrunnen for endra arealbruk:			
Ble kjøpt som bustad i 1990			
Beskriv omfang av planlagd arealbruk både på land og i sjø:			



## 5. Kart

Område for arealendringa skal teiknast inn på kart i målestokk  $\approx 1:1000$ . Underlagskart kan printast ut frå <https://www.nordhordlandskart.no/osteroy> eller ta kontakt med kommunen. Kartskisse skal leggest ved søknadsskjema. Må merkast med gnr/bnr. på det aktuelle arealet og med namn på forslagsstiller.





**6. Alle arealinnspelet må så langt som råd er kunna gjennomførast og vera i samsvar med mål og arealstrategi i kommuneplanen sin samfunnsdel**

Er arealinnspelet i samsvar med mål i kommuneplanen sin samfunnsdel:

JA  JA i stor grad  NEI

Om ja: Kva mål høyrer innspelet inn under: Skriv mål:

Er arealinnspelet i samsvar med mål i kommuneplanen sin arealstrategi:

JA  JA i stor grad  NEI

Om ja: Kva arealstrategi høyrer innspelet inn under: Skriv arealstrategi:

Om nei: Kva arealstrategi kan arealinnspelet kome i konflikt med:

**Skjema skal sendast til e-post:**

[post@osteroy.kommune.no](mailto:post@osteroy.kommune.no)

**eller som post til:**

**Osterøy kommune**

**Postboks 1,**

**5293 Lonevåg**

**VIKTIG: Merk oversendinga med «Innspelet: Kommuneplanen sin arealdel 2023 - 2035» og gnr/bnr. på det aktuelle arealet og namn på forslagsstillar**


## RETTLEIAR FOR UTFYLING AV SKJEMA FOR AREALINNSPEL

### KOMMUNEDELPLAN FOR SJØ OG STRANDSONA 2015-2025

**1. Informasjon om forslagsstillar**

Fyll inn namn på person og/eller selskap som fremjar innspelet om arealendring, i tillegg til kontaktinformasjon.

**2. Informasjon om eigedom**



Fyll inn alle gardsnr. og bruksnr. og den personen som står oppført som eigar på dei ulike areala.

### 3. Informasjon om arealbruk i dag

Sett inn det arealføremålet som ligg i gjeldande kommuneplan. Kommuneplanen finn du på kommunen si heimeside under «Planar og styringsdokument».

Gje eit kort skildring av kva området har vore nytta til og kva det er nytta til i dag, det vil seia om det er det gamalt landbruksareal, beitemark, badeområde, utfyllingsareal eller liknande.

### 4. Endra arealbruk

Gje ei kort skildring av kva føremål ein ynskjer å nytta arealet til. Det skal her opplysast om kva eventuelle bygningar skal nyttast til og kva resterande areal skal nyttast til, til dømes tilkomstveg, parkering og liknande. Hugs å ta med alle detaljer.

Grunngje bakgrunnen for kvifor ein ynskjer endra arealbruk.

Gje ei kort oversikt over omfang og storleik på tiltak som er planlagd, det vil sei tal på bygg, lengde og storleik på anlegg, trong for infrastruktur, terrenginngrep og anna som er relevant for å etablera tiltaket.

### 5. Kart

Avgrensing av arealinnspelet må teiknast inn på eit kart i målestokk  $\approx 1:1000$ . Dette kan gjerast ved at ein går inn på <http://nordhordland.avinet.no/> Her vil ikkje målestokken kunne setjast til 1:1000 men bruk det som er tilnærma likt. Teikn inn avgrensing av heile området og eventuelle avgrensingar i sjølve arealet dersom det er ynskje om å avsette til fleire ulike føremål.

---

**Dersom det er spørsmål til korleis ein utformar innspela eller det er trong for hjelp til å fylle ut eller teikne inn føremål ver snill å ta kontakt med Osterøy kommune si planavdeling på tlf: 56 19 21 00. Dersom det er ynskje om hjelp eller anna rettleiing kan de òg kome innom til servicetorget eller planavdelinga til kommunen.**