
**SKJEMA FOR INNSPEL TIL KOMMUNEPLANEN SIN AREALDEL 2023 - 2035**

1. Informasjon om forslagsstiller			
Namn: Arne M Hartveit	Adresse: Gjerstadvegen 562	Tlf: 91242419	Epost: Arne.hartveit@outlook.com
2. Informasjon om eigedom			
Gardsnr.	Bruksnr.	Grunneigar	
34	2/5	Arne M Hartveit	
7	3/5	Ivar Revheim	
7	1	Sigurd Revheim	
3. Informasjon om arealbruk idag			
Kva er arealføremålet i gjeldande kommuneplan: Landbruk			
Kva vart arealet nytta til tidlegare? Landbruk : Skog og beite			
Kva er bruken i dag? Landbruk : Skog og beite			
4. Informasjon om ny arealbruk			
Kva ny arealbruk er ønska? Ønsker om bakkkeplanering med tilkjørte jord masser for oppdyrking til fulldyrka jord og beite			
Kva er bakgrunnen for endra arealbruk: Det er behov for meir dyrka mark for å auke resursgrunlaget på gårdsbruka.			



Beskriv omfang av planlagt arealbruk både på land og i sjø:

Totalt areal 480000 m²

5. Kart

Område for arealendringa skal teiknast inn på kart i målestokk $\approx 1:1000$. Underlagskart kan printast ut frå <http://nordhordland.avinet.no/> eller ta kontakt med kommunen. Kartskisse skal leggast ved søknadsskjema. Må merkast med gnr/bnr. på det aktuelle arealet og med namn på forslagsstiller.

6. Alle arealinnspel må så langt som råd er kunna gjennomførast og vera i samsvar med mål og arealstrategi i kommuneplanen sin samfunnsdel

Er arealinnspelet i samsvar med mål i kommuneplanen sin samfunnsdel:

JA JA i stor grad NEI

Det vises til Herredstyrets endelige vedtak i samfunnsdelen SAK 068/21 der følgende tekst er enstemmig vedtatt og lagt til: «For å auke og betre tilhøva for jordbruk og skogbrukdrift må me arbeide systematisk med å få nytta ressursar som overskotsmassar frå utbyggingar best mogleg og med kortast mogleg transport. Dette må i størst mogleg grad nyttast lokalt for å auke areal som kan haustast og nyttast maskinelt.»

Er arealinnspelet i samsvar med mål i kommuneplanen sin arealstrategi:

JA JA i stor grad NEI

Om ja: Kva arealstrategi høyrer innspelet inn under: Skriv arealstrategi:

Kapittel 4,2 underpunkt: Massedeponi

Kapittel 4,3 Underpunkt Landbruk, Avsnitt 4:


«For å auke og betre tilhøva for jordbruk og skogbrukdrift må me arbeide systematisk med å få nytta

ressursar som overskotsmassar frå utbyggingar best mogleg og med kortast mogleg transport. Dette

må i størst mogleg grad nyttast lokalt for å auke areal som kan haustast og nyttast maskinelt. Der

andre viktige utviklingsføremål gjer det uunngåeleg å bygge ut på matjord eller dyrkbar jord, skal

jordressursane takast vare på og brukast til å etablere ny eller forbetre allereie eksisterande matjord andre stader i kommunen.»



Om nei: Kva arealstrategi kan arealinnspelet kome i konflikt med:

Skjema skal sendast til epost:

post@osteroy.kommune.no

eller som post til:

**Osterøy kommune
Postboks 1,
5293 Lonevåg**

VIKTIG: Merk oversendinga med «Innspelet: Kommeplanen sin arealdel 2023 - 2035» og gnr/bnr. på det aktuelle arealet og namn på forslagsstillar

RETTLEIAR FOR UTFYLLING AV SKJEMA FOR AREALINNSPEL

1. Informasjon om forslagsstillar

Fyll inn namn på person og/eller selskap som fremjar innspel om arealendring, i tillegg til kontaktinformasjon.

2. Informasjon om eigedom


Fyll inn alle gardsnr. og bruksnr. og den personen som står oppført som eigar på dei ulike areala.

3. Informasjon om arealbruk i dag

Sett inn det arealføremålet som ligg i gjeldande kommuneplan. Kommuneplanen finn du på kommunen si heimeside under «Planar og styringsdokument».

Gje eit kort skildring av kva området har vore nytta til og kva det er nytta til i dag, det vil seia om det er det gamalt landbruksareal, beitemark, badeområde, utfyllingsareal eller liknande.

4. Endra arealbruk



Gje ei kort skildring av kva føremål ein ynskjer å nytta arealet til. Det skal her opplysast om kva eventuelle bygningar skal nyttast til og kva resterande areal skal nyttast til, til dømes tilkomstveg, parkering og liknande. Hugs å ta med alle detaljer.

Grunngje bakgrunnen for kvifor ein ynskjer endra arealbruk.

Gje ei kort oversikt over omfang og storleik på tiltak som er planlagd, det vil sei tal på bygg, lengde og storleik på anlegg, trong for infrastruktur, terrenginngrep og anna som er relevant for å etablera tiltaket.

5. Kart

Avgrensing av arealinnspelet må teiknast inn på eit kart i målestokk $\approx 1:1000$. Dette kan gjerast ved at ein går inn på <http://nordhordland.avinet.no/>. Her vil ikkje målestokken kunne setjast til 1:1000 men bruk det som er tilnærma likt. Teikn inn avgrensing av heile området og eventuelle avgrensingar i sjølve arealet dersom det er ynskje om å avsette til fleire ulike føremål.

Dersom det er spørsmål til korleis ein utformar innspela eller det er trong for hjelp til å fylle ut eller teikne inn føremål ver snill å ta kontakt med Osterøy kommune si planavdeling på tlf: 56 19 21 00. Dersom det er ynskje om hjelp eller anna rettleiing kan de òg kome innom til servicetorget eller planavdelinga til kommunen.