

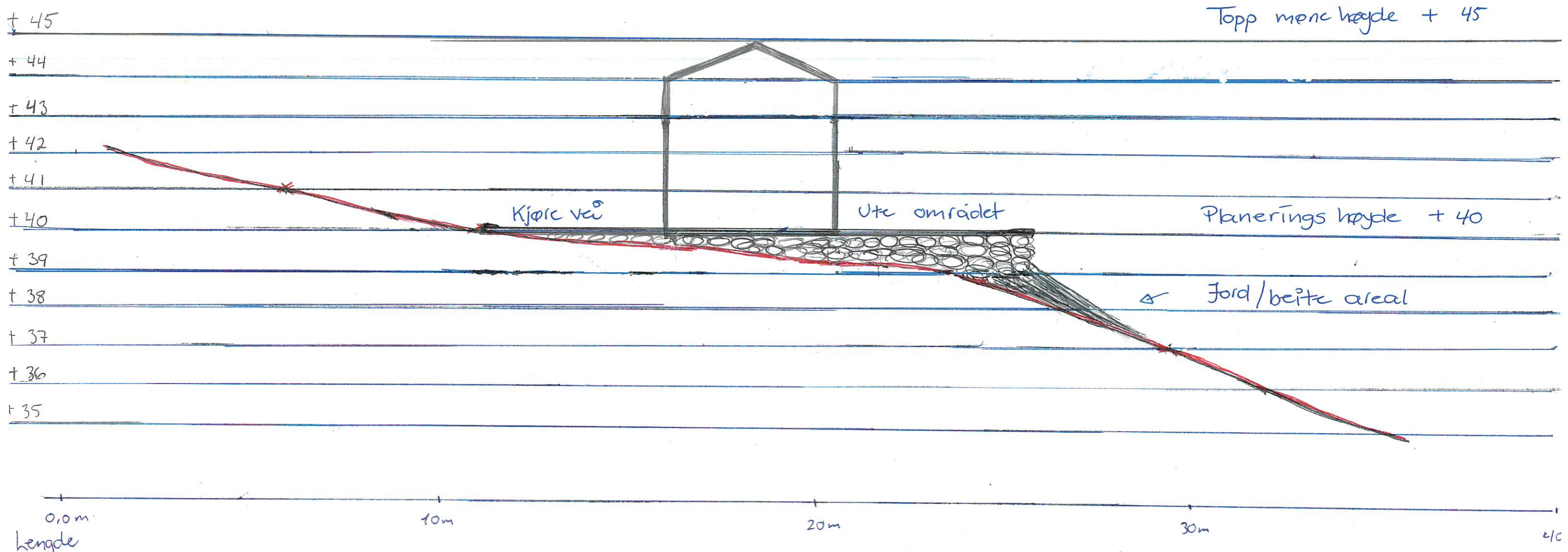
\* eksisterende terrang  
 — nytt terrang  
 profil A-A  
 Målestokk 1:100

Nord

Gnr 66 Bnr 1  
 Østerg Kommune  
 Ida Hundhammer

30.07.2022

høyde



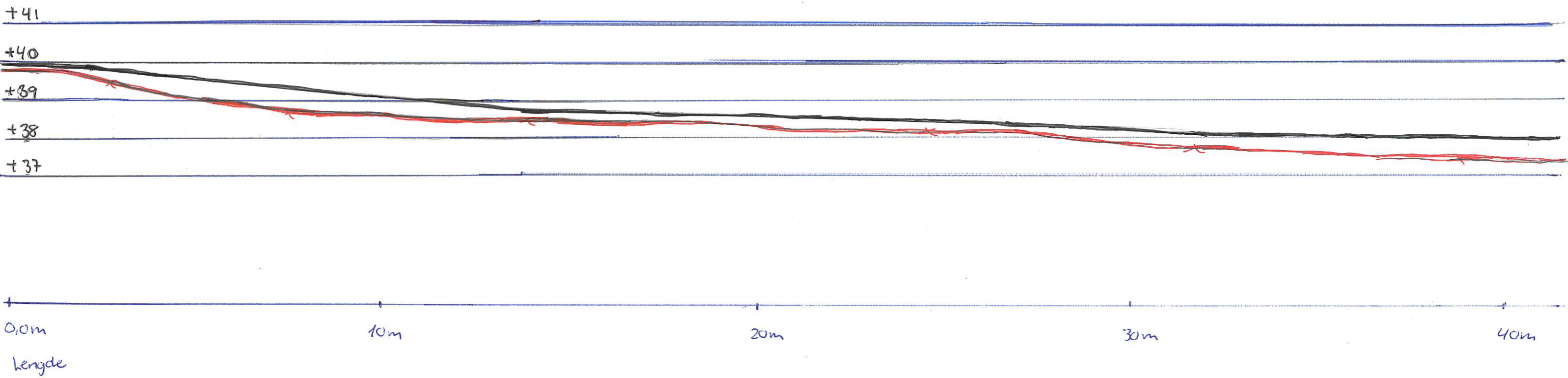
- x— eksisterende terreng
  - nytt terreng
- profil B-B  
 Målestokk 1:100

Vest

Gnr 66 Bnr1  
 Osterøy Kommune  
 Ida Hundhammer  
 30.07.2022



Hejde



x eksisterende terreng

— nytt terreng

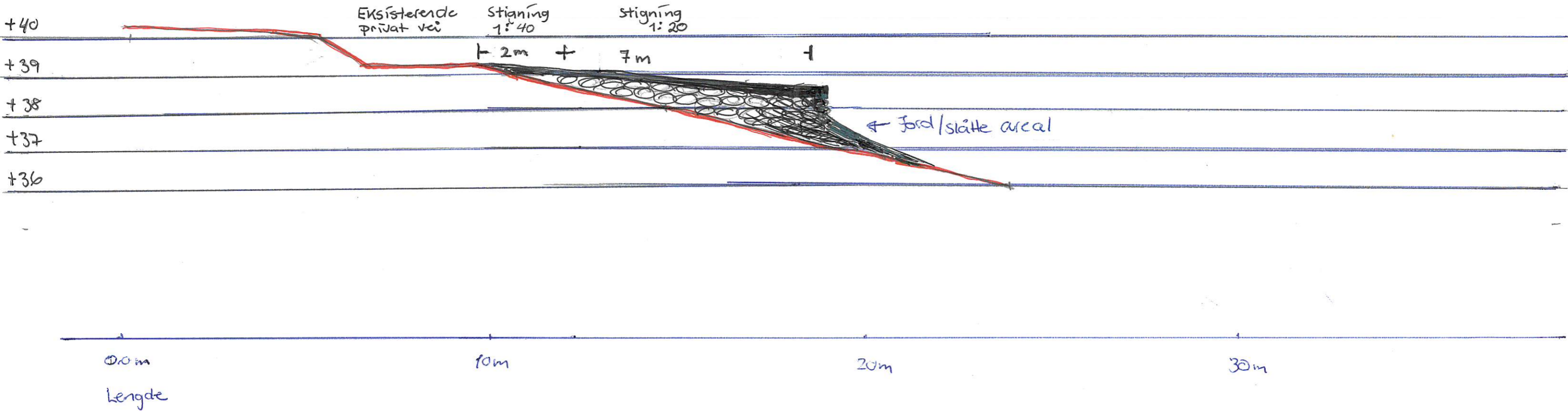
profil C-C

Målestokk 1:100

Stigningsforhold vei 1:25

Gnr 66 Bnr 1  
Ostreøy Kommune  
Ida Hundhammer  
30.07.2022

høyde



-  eksisterende terreng
  -  nytt terreng
- profil D-D  
Målestokk 1:100

Gnr 66 Bnr 1  
Østereøy Kommune  
Ida Hundhammer  
30.07.2022