

✖ eksisterende terrang
 — nytt terrang
 profil A-A
 Målestokk 1:100

Nord

Gnr 66 Bnr 1
 Østøy Kommune
 Ida Hundhammer

30.07.2022

høyde

+ 45

Topp menne høyde + 45

+ 44

+ 43

+ 42

+ 41

+ 40

Ute området

Planerings høyde + 40

+ 39

+ 38

↳ Jord/beite areal

+ 37

+ 36

+ 35

0,0m

10m

20m

30m

40

lengde

—*— eksisterende terreng

— nytt terreng

profil B-B

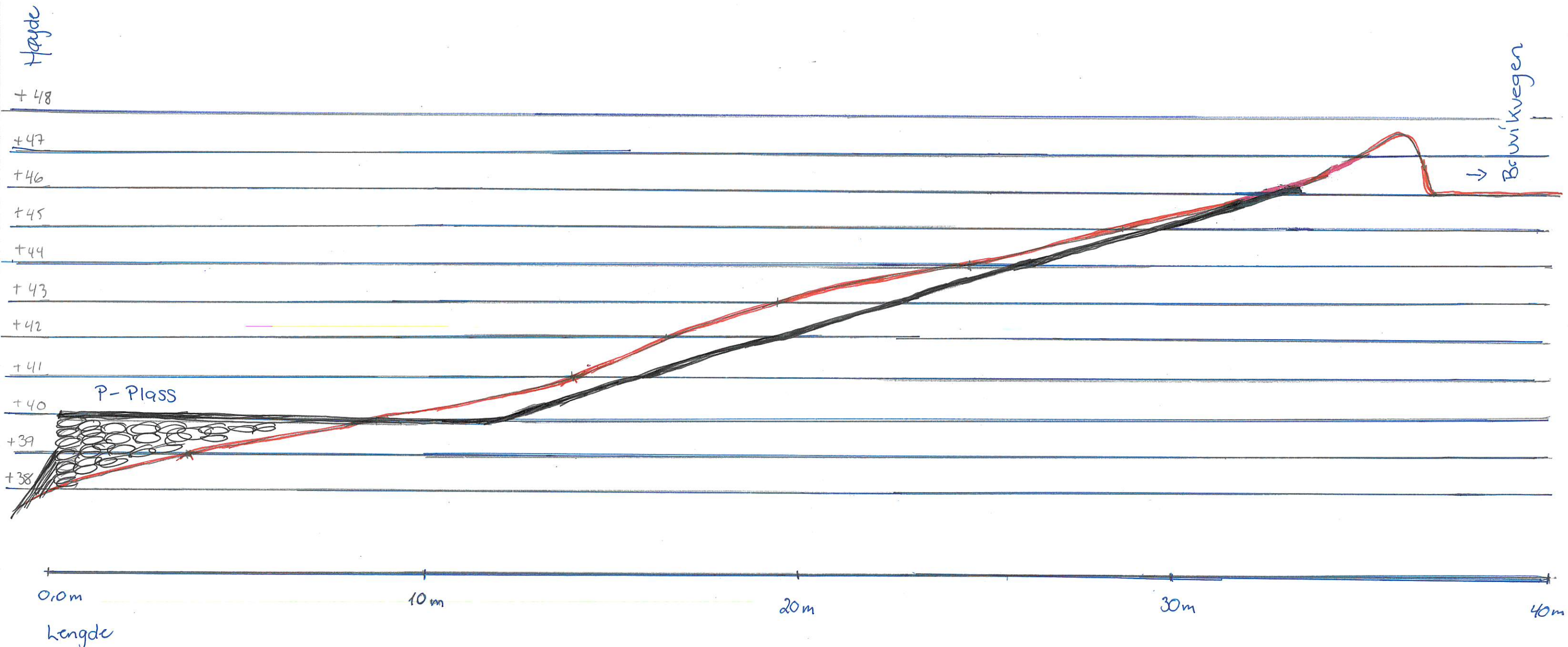
Målestokk 1:100

Vest

Gnr 66 Bnr1
Osterey Kommune

Ida Hundhammer

30.07.2022




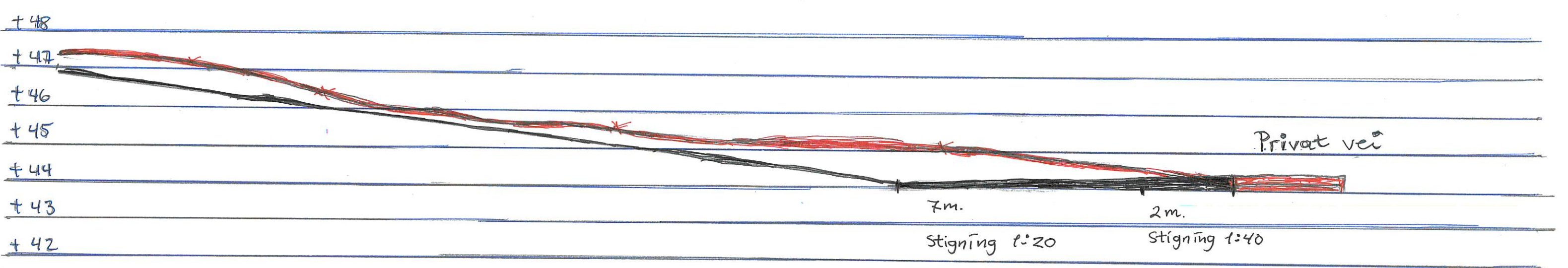
✕ eksisterende terreng
 — nytt terreng
 Stigningsforhold 1:8
 profil C-C
 Målestokk 1:100

Gnr 66 Bnr 1
 Osterøy Kommune

Ida Hundhammer

19.02.2023

Høyde



—x— eksisterende terreng
— nytt terreng

Profil D-D
Stigningsforhold 1:11
Målestokk 1:100

Gnr 66 Bar 1
Østeroy Kommune
Ida Hundhammer

19.02.2023