



Søknad om sykkelritt på veg



Statens vegvesen

Søker/arrangør har satt seg inn i «Forskrift om sykkelritt på veg»

Arrangør (navn og adresse):	Fana IL Sykkel		
Rittnavn:	Lonevåg tempo	E-post:	sykkel@fanail.no
		Fylke:	Vestland
Rittleder:	Christian Moe	Tlf og e-post:	993 39 641, sykkel@fanail.no
Andre nøkkelpersoner:	Rune Torkildsen	Tlf og e-post:	917 29 686, torkiru@gmail.com
Dato(er):	28.05.2023	Tidsrom:	14.00 - 16.00
Startområde:	Lonevåg sentrum	Målområde:	Osterøy VGS
Forventet antall deltagere:	200	Antall starter:	1
		Antall puljer/lag:	1

Type ritt:	<input type="checkbox"/> Landevei	<input type="checkbox"/> Terreng	<input checked="" type="checkbox"/> Tempo/Triatlon	<input type="checkbox"/> Gate	<input type="checkbox"/> Annet
Nivå på rittet:	<input type="checkbox"/> Klubb	<input type="checkbox"/> Bedrift	<input type="checkbox"/> Krets	<input checked="" type="checkbox"/> Nasjonalt	<input type="text"/> Fritekst
Klasser:	<input checked="" type="checkbox"/> Barn	<input checked="" type="checkbox"/> Ungdom	<input checked="" type="checkbox"/> Senior		
Type start:	<input type="checkbox"/> Felles	<input type="checkbox"/> Pulje	<input type="checkbox"/> Lag	<input checked="" type="checkbox"/> Tempo	

Beskrivelse av løype og start-/målområde med vedlagt kart Vegkart Statens vegvesen . Opplys hvilke veger som blir berørt (veg.nr.).	Vedlegg nr.	1
Risikovurdering for aktuelle faremomenter for ryttere, vakter og andre trafikanter.	Vedlegg nr.	1
Beskrivelse som har betydning for vegnettet: veger som er stengt eller delvis stengt, tidsrom, parke-ring, publikum etc.	Vedlegg nr.	1
Beskrivelse av ulemper for særlig berørte (nabolaget, nødetater, kollektiv etc.).	Vedlegg nr.	1
Forslag til særskilte trafikkreguleringer og trafikksikkerhetstiltak	Vedlegg nr.	1
Skriftlige tillatelser fra alle vegholdere og eiendomsbesittere for bruk og stenging av veg (kommune, private).	Vedlegg nr.	1
Oversikt over bruk av godkjente vakter og/eller politi med vedlagt kart.	Vedlegg nr.	1
Eventuelt begrunnet behov for unntak fra vegtrafikkloven §§ 4, 5 og 6	Vedlegg nr.	1

- Mer informasjon finner du på [Statens vegvesen sine sider om sykkelritt](#).
- Statens vegvesen kan kreve nærmere opplysninger og kan sette de vilkår for konkurransen som tjener hensynet til sikkerhet, miljø og trafikkavvikling.
- Søknadsskjema sendes, senest fire (4) mnd. før konkurransen, til firmapost@vegvesen.no eller pr. post til Statens vegvesen, Postboks 1010 Nordre Ål, 2605 Lillehammer.
- Kopi av søknaden sendes til politiet. Kontaktinfo til politidistriktene finner dere her: [politidistriktene](#)



Ieder: Christian Moe, Grunnane 77, 5251 Søreidgrend, tlf: 993 39 641
 e-post: sykkel@fanail.no, hjemmeside: www.fanail.no, bankkonto: 3624.19.28742

SØKNADSKJEMA FOR SYKKELRITT

Event:	
Rittets navn:	Lonevåg Tempo
Ritttype:	Temporitt – enkeltstart. Alle klasser
Dato:	Søndag 28. mai 2023
Tidspunkt:	1400 - 1600
Arrangør	Fana IL Sykkel v/ Christian Moe, Grunnane 77, 5251 Søreidgrend
Reglement	Norges Cykleforbunds Lov (L) – gjeldende på rittdato
Løype:	Start: Lonevåg sentrum. Mål Osterøy VGS. 6,2 km.
Arena	Lonevåg sentrum
Antall deltagere:	200 - 300
Antall tilskuere:	50
Tidl. arrangert:	Ja, 2016, 2017, 2018, 2019, 2021 og 2022
Gjennomføring:	
Antall egne MC:	Ingen
Antall lederbiler	Foran første rytter og ved behov
Egne vakter	Se vedlagt vakt-og-skilt plan
Skilting:	Se vedlagt vakt-og-skilt plan
Endringer fra tidligere år:	Ingen
Behov for politi:	Nei Anvender følgende tiltak etter vanlig prosedyre: <ul style="list-style-type: none"> • Varsling av berørte beboere. Se vedlagt nabovarsel • Vakthold etter angitt skiltplan • Vakter gis opplæring i forkant av rittet og gjøres kjent med vedlagt vaktinstruks
Merknader:	Det søkes om fravik fra vegtrafikkloven § 6, 2.ledd, når det gjelder fartsregler, men kun i den grad det er nødvendig for sikker gjennomføringen av rittet. Instruks for minimalisering av behovet (særlig avstand til feltet) vil bli gitt til sjåførene.
Risikovurdering	Motgående trafikk vurderes som største risikofaktor, men veiene er stort sett brede nok da det er enkeltstart. Rittet har ellers venstresvinger, noe som øker risikoen noe, men risikoen er vurdert som akseptabel pga liten trafikk og enkeltstart. Ellers skal vaktinstruksen være med å sikre trygg gjennomføring av rittet. Evt fravik fra fartsreglene skal minimeres og uansett utføres på en trygg måte og innenfor rammen vegtrafikkloven § 6, 1.ledd setter.
Merknader:	
Kontaktpersoner hos arrangør:	
Rittleder	Christian Moe, 993 39 641, sykkel@fanail.no

Med vennlig hilsen

For Fana IL Sykkelgruppen
Christian Moe
Grunnane 77
5251 Søreidgrend
Tlf: 993 39 641 (m), epost: sykkel@fanail.no



SYKKELGRUPPEN

Lonevåg Tempo 2023

Rittsøknad

Fana IL Sykkelgruppen

23.01.2023

Lonevåg Tempo, enkelstart

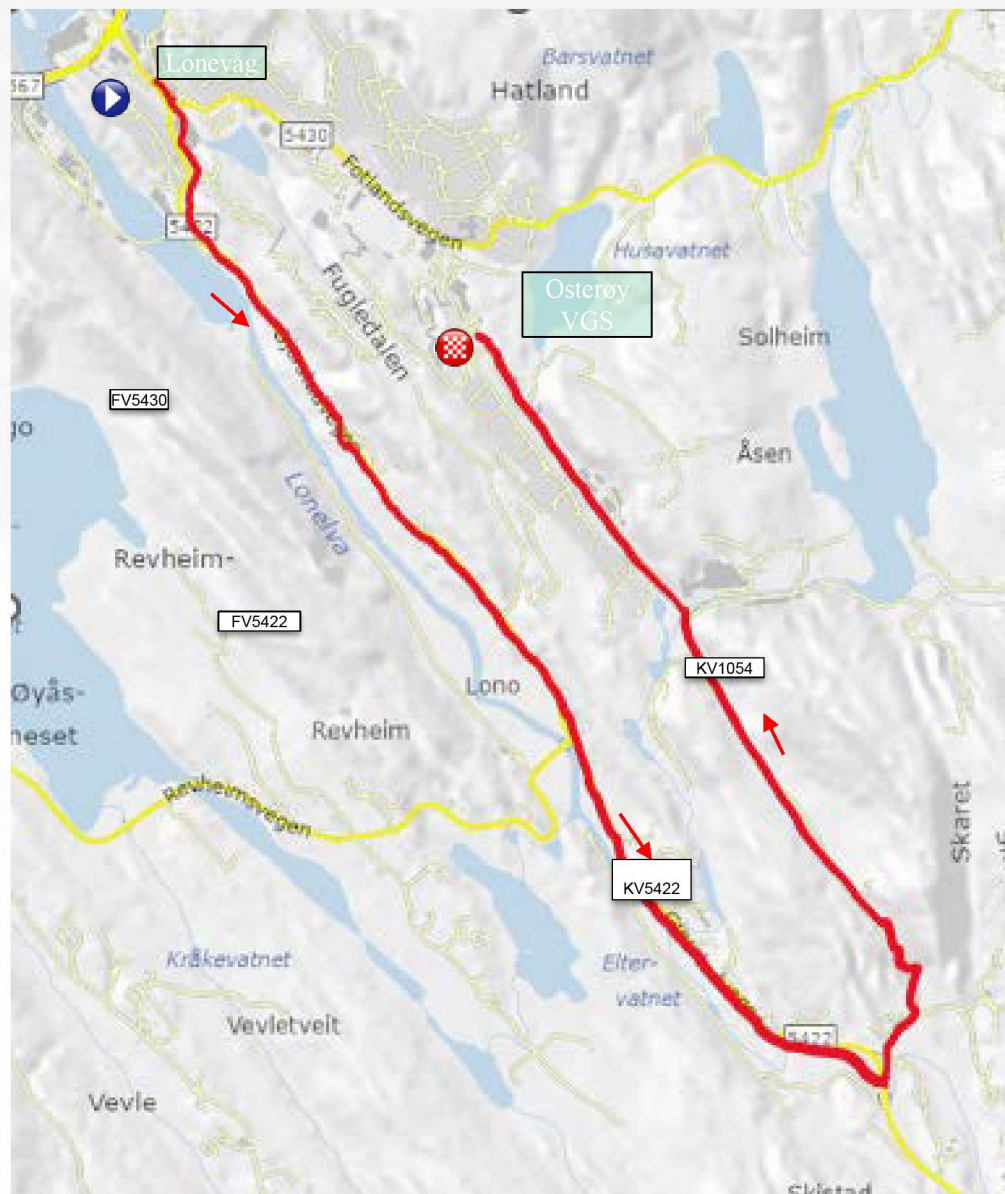
1



SYKKELGRUPPEN

Lonevåg Tempo 2023

Ritttype:	Tempo. Aktivt ritt
Dato:	28. mai 2023
Tidspunkt:	1400 – 1600
Reglement:	Norges Cykleforbunds Lov (L) gjeldende på rittdato
Arena:	Start i Lonevåg sentrum Mål ved Osterøy VGS. Parkering ved Osterøyhallen.
Antall deltagere:	200 – 300
Antall tilskuere:	50
Tidligere arrangert:	Arrangert i 2016, 2017, 2018, 2019, 2021 og 2022



23.01.2023

Lonevåg Tempo, enkelstart

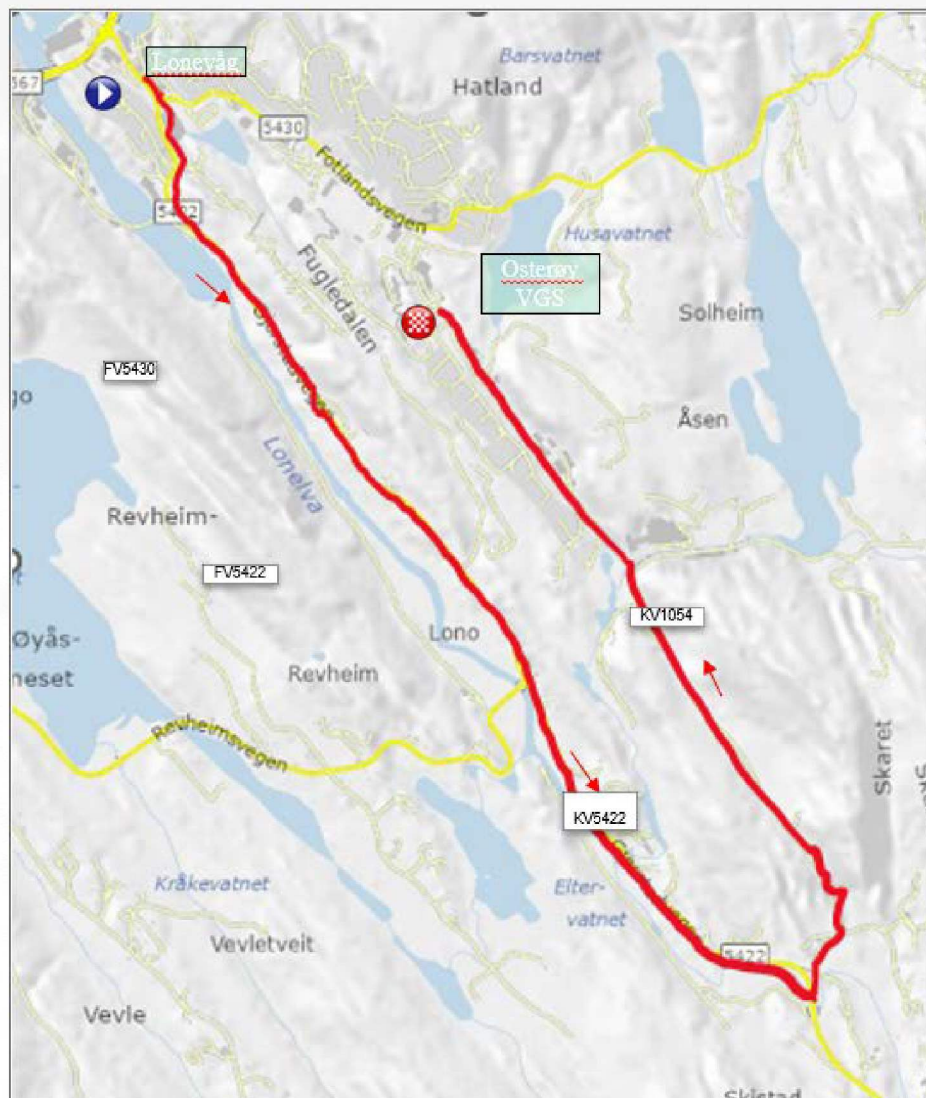
2



SYKKELGRUPPEN

Lonevåg Tempo

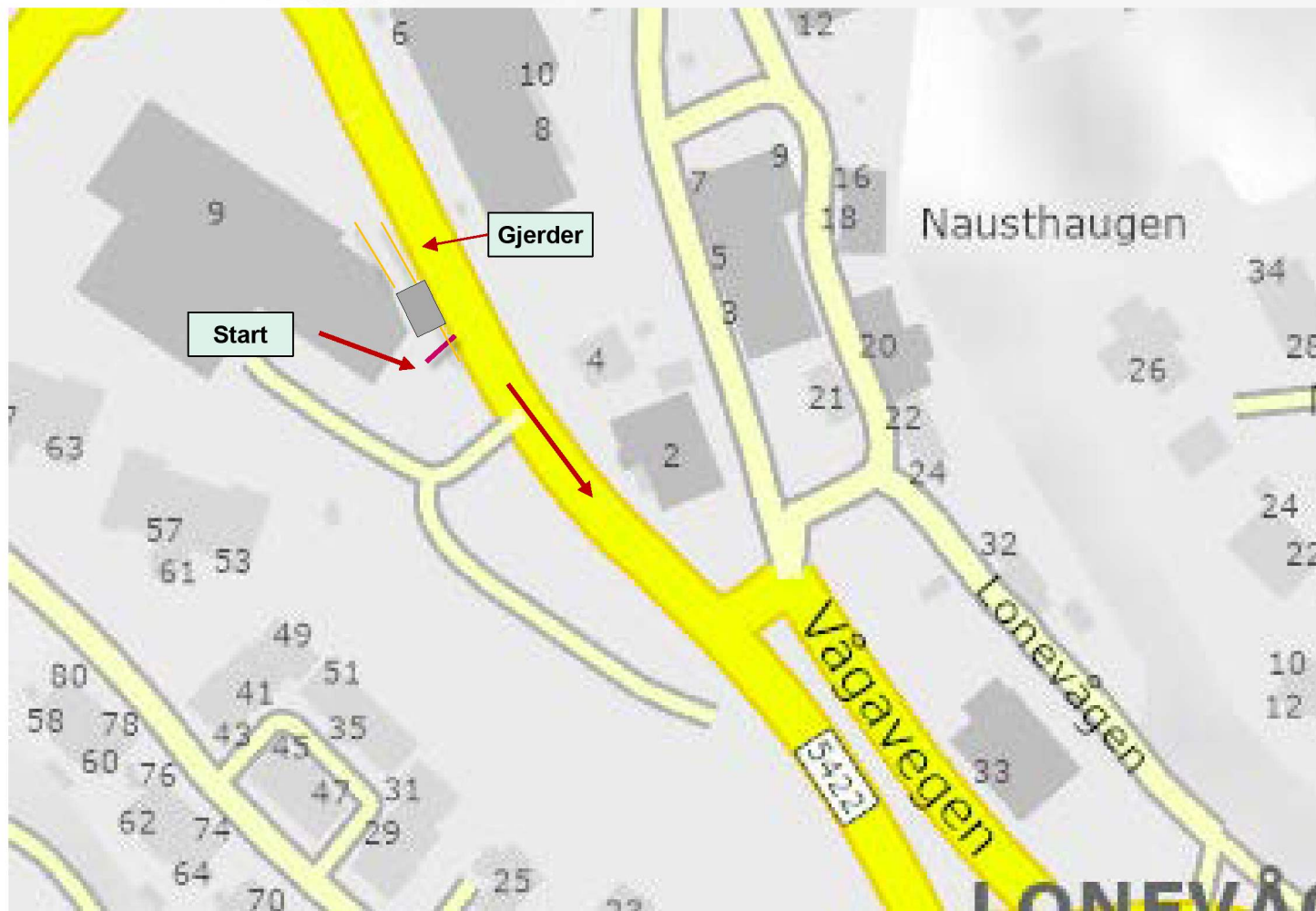
Løype:	Start i Lonevåg sentrum. Mål ved Osterøy VGS. Løypen følger FV5422 fra Lonevåg helt til avkjørsel ved Solbjørg der den tar inn på KV1054 og følger denne til mål.
Klasser:	Alle klasser
Distanser:	Alle klasser: 6,2 km
Starttidspunkt:	Første start kl. 14.00 30 sek startintervall, 2 min mellom klassene. Angitte tidspunkt er orienterende.



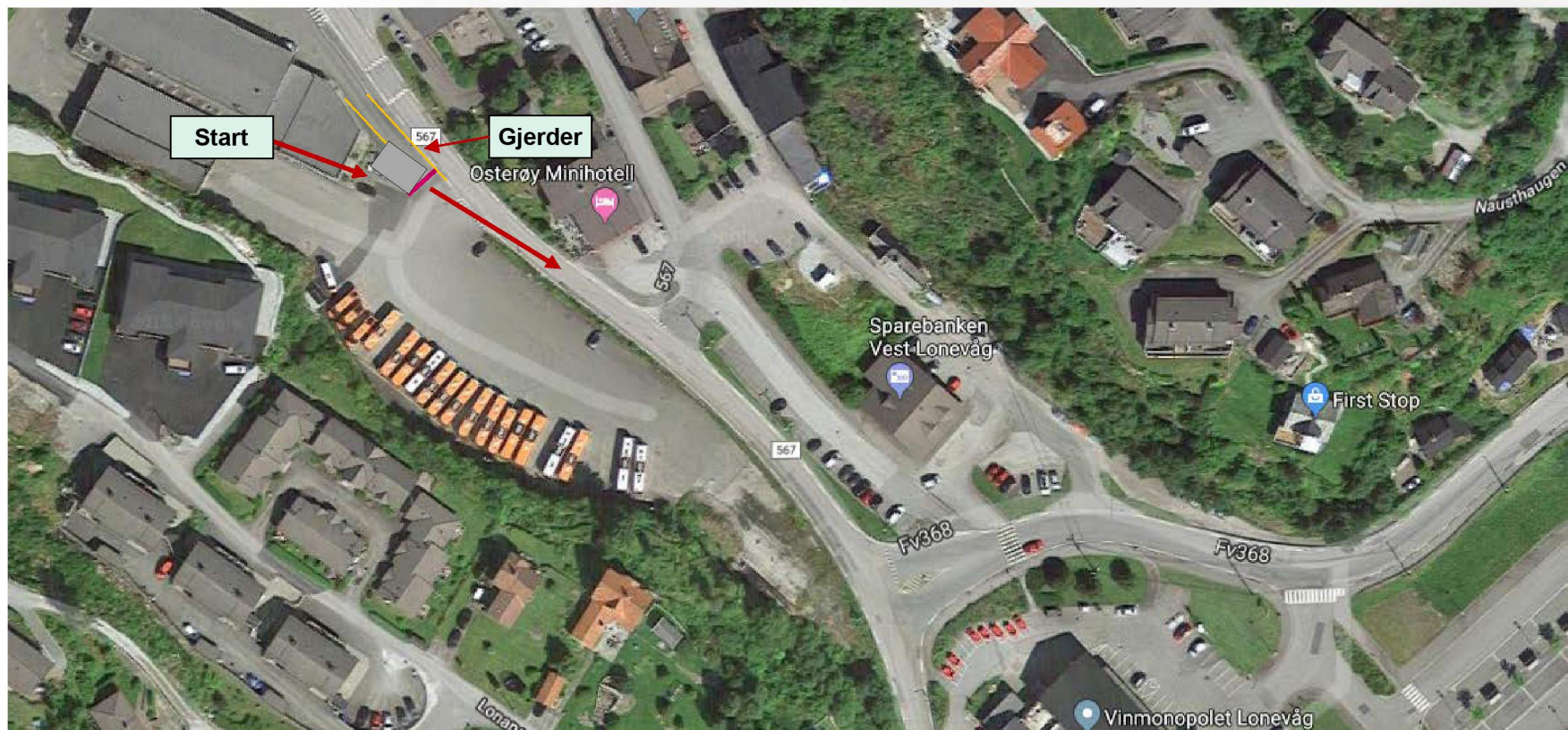
23.01.2023

Lonevåg Tempo, enkelstart

Startområde



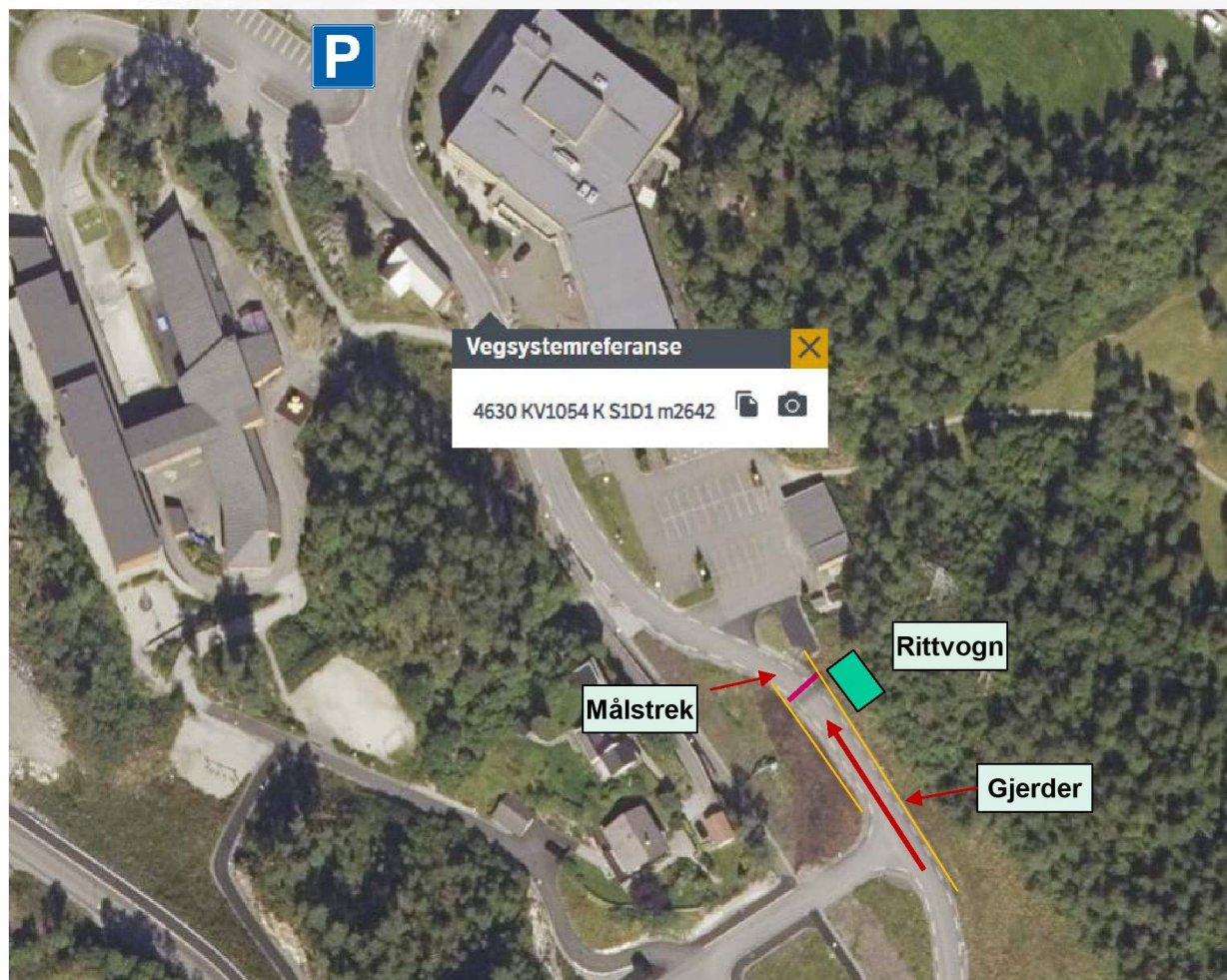
Startområde



Målområde

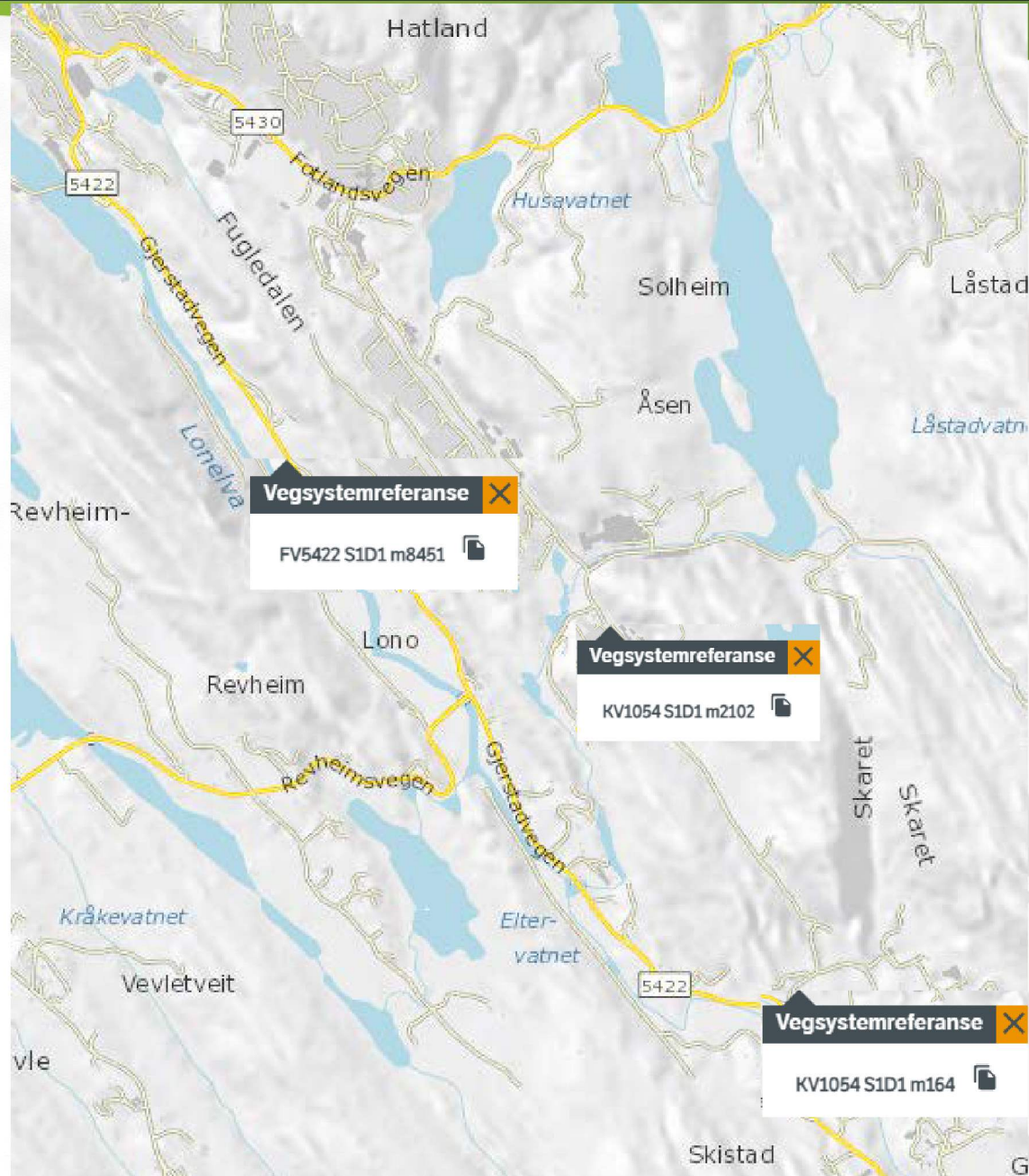


Målområde





Trasè med vei referanse



Risikovurderinger

Hvor	Beskrivelse	Grad	Tiltak
Mål (A)	Spurt målgang. Risiko om motgående trafikk passerer mål samtidig.	Lav	Stasjonærvakt i startområdet med ansvar å holde igjen motgående trafikk ved målgang. Midlertidig innkjøring-forbudt skilt (302) på KV1054 (fra FV5430) for å hindre motgående trafikk ved målgang. Løypevakt informerer om omkjøring.
Start ved Lonevåg (C)	Start på siden av vei. Risiko når syklisten sykler ut i veibanen.	Lav	Stasjonærvakt som holder igjen trafikk som skal inn i trase når syklist starter. Ved stor trafikk kan syklist avvente start.
Kryss ved avkjøring mot Valestrand (ved bro) (E)	Bilister fra broen har ikke vikeplikt for trafikk fra venstre som skal rett frem.	Middels	Stasjonærvakt som holder igjen trafikk som skal inn i trase når syklist kommer.
Sving ved låve FV5422	Syklister ser ikke biler rundt låven, og kan lett kutte svingen	Middels	Innkjøring forbudt skilt (302) i kryss FV5422/KV1054, og vakt som informerer.
Kryss FV5422 / KV1054 (F)	Syklister må krysse kjørebanelen	Middels	Stasjonærvakt for å holde igjen trafikk på FV5422 (nordfra) når syklist kommer

Bruk av vegnett

Veg	Periode	Anvendelse / begrensning av vegnett
Gjerstadvegen (FV5422 S1D1 m8086)	1400-1600	Syklister i retning fra Lonevåg (sørover), på høyre side av veien.
Solbjørgdalen (KV1054 S1D1 m1284)	1400-1600	Syklister i retning Lonevåg, på høyre side av veien.

Ulempe for beboere og etater

Hvor	Periode	
Gjerstasdvegen (FV5422 S1D1 m9386)	1400 – 1600	Ingen spesielle. Syklister sykler en-og-en og kan kjøres forbi
Solbjørdalen mot Lonevåg (KV1054 S1D1 m1047)	1400 – 1600	Ingen spesielle. Syklister sykler en-og-en og kan kjøres forbi
Gjerstadvegen v/kryss Solbjørgdalen (FV5422 S1D1 m5988)	1400 – 1600	Omkjøring via Solbjørgdalen pga stengt vei ved kryss til Solbjørgdalen

Trafikksikkerhetstiltak

Hvor	Periode	
Ved innkjøring til Solbjørgdalen (KV1054), fra Fotlandsveien (FV 5430) (Her: KV1054 S1D1 m2804)	1400 – 1600	Det søkes om å få sette opp midlertidig innkjøring forbudt skilt (302.1) ved innkjøring til KV1054 fra FV5430, retning Osterøy VGS. Dette for å hindre motgående trafikk ved målgang.
Ved kryss Gjerstadveien (FV 5422) og Solbjørgdalen (KV 1054) (Her: FV5422 S1D1 m5942)	1400 – 1600	Det søkdes om å få sette opp midlertidig innkjøring forbudt skilt (302.1) ved krysset FV5430 retning Lonevåg. Dette for å hindre motgående trafikk ved passering låve.

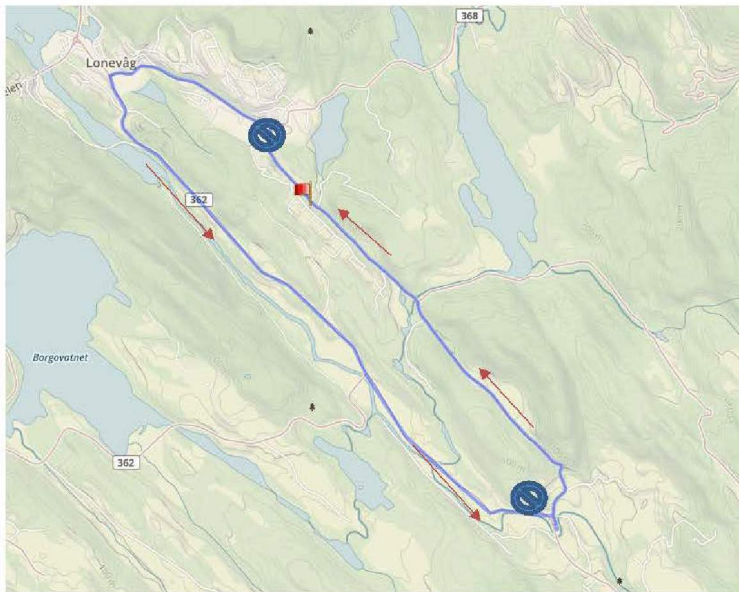


SYKKELGRUPPEN

Varsling

- Nabovarsel vil bli distribuert til berørte beboere i løpet av ukedagene før rittstart.

(Pil markerer ritt retning)



TIL BEBOERE

SYKKELRITT I NÆROMRÅDET

SØNDAG 28.mai KL. 8.00 – 13.00

og KL.14.00 – 16.00

ARRANGERER FANA IL SYKKEL

LONEVÅGRUNDEN FELLESSTART

og

LONEVÅG TEMPO

LONEVÅG RUNDEN: START OG MÅL VED OSTERØY VGS. LØYPEN GÅR TIL VENSTRE INN PÅ FV5430 FOTLANDSVEGEN MOT LONEVÅG, TIL VENSTRE INN PÅ FV5422 GJERSTADVEGEN, VIDERE TIL VENSTRE PÅ SOLBJØRGDALEN KV 1054 OG TIL MÅL.

LONEVÅG TEMPO: START VED TIDE BUSSGARASJE PÅ FV5422 GJERSTADVEGEN, TIL VENSTRE INN PÅ KV1068 SOLBJØRGSDAELN TIL MÅL VED OSTERØY VGS

FØLGENDE VEIER VIL VÆRE ENVEISKJØRT I RITTRETNING (SE KART PÅ BAKSIDEN):

- SOLBJØRGSDALEN FRA FOTLANDSVEGEN (OSTERØY UNGDOMSSKOLE)
- GJERSTADVEIEN FRA AVKJØRING TIL SOLBJØRGDALEN OG TIL ETTER LÅVEN
- FOTLANDSVEGEN FRA LONEVÅG SENTRUM TIL SOLBJØRGSDALEN

FOR GOD SIKKERHET FOR VÅRE SYKLISTER OG VEGFARENDE I DETTE TIDSROMMET, BER VI ALLE BILISTER OM Å:

1. FØLGE UTPLASSERTE VAKTERS ANVISNINGER
2. KJØRE I **SAMME RETNING SOM RITTET** OG IKKE MOT SYKKELFELTENE (SELV OM DET KAN TA NOEN MINUTTER MER Å KJØRE RUNDT)
3. MELD FRA TIL BESØKENDE SOM VENTES I RITT-TIDEN, SLIK AT DISSE OGSÅ ER ORIENTERT
4. TA KONTAKT MED RITTLÉDER CHRISTIAN MOE, TLF. 993 39 641 VED SPØRSMÅL OM TRAFIKKEN

TUSEN TAKK FOR AT DERE HJELPER OSS MED Å ARRANGERE ET TRYGT OG SIKKERT SYKKELRITT!

FANA IDRETTSLAG
Siftet 3. mars 1920




SYKKELGRUPPEN
Opprettet 28. oktober 1933





SYKKELGRUPPEN

Vakt-og-skiltplan

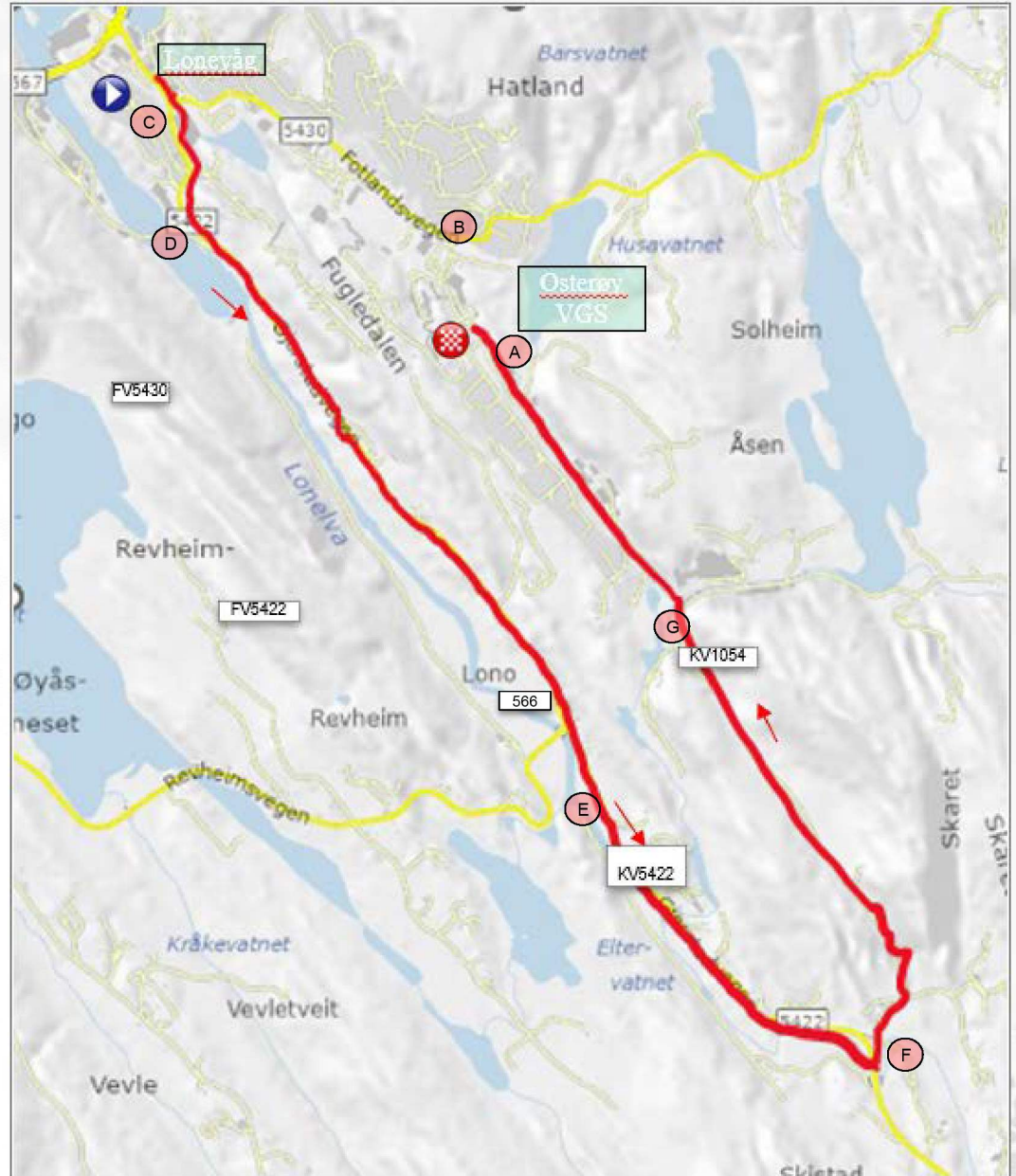
Vaktposisjon: 

Skiltposisjon: 

Stasjonærvakt: 

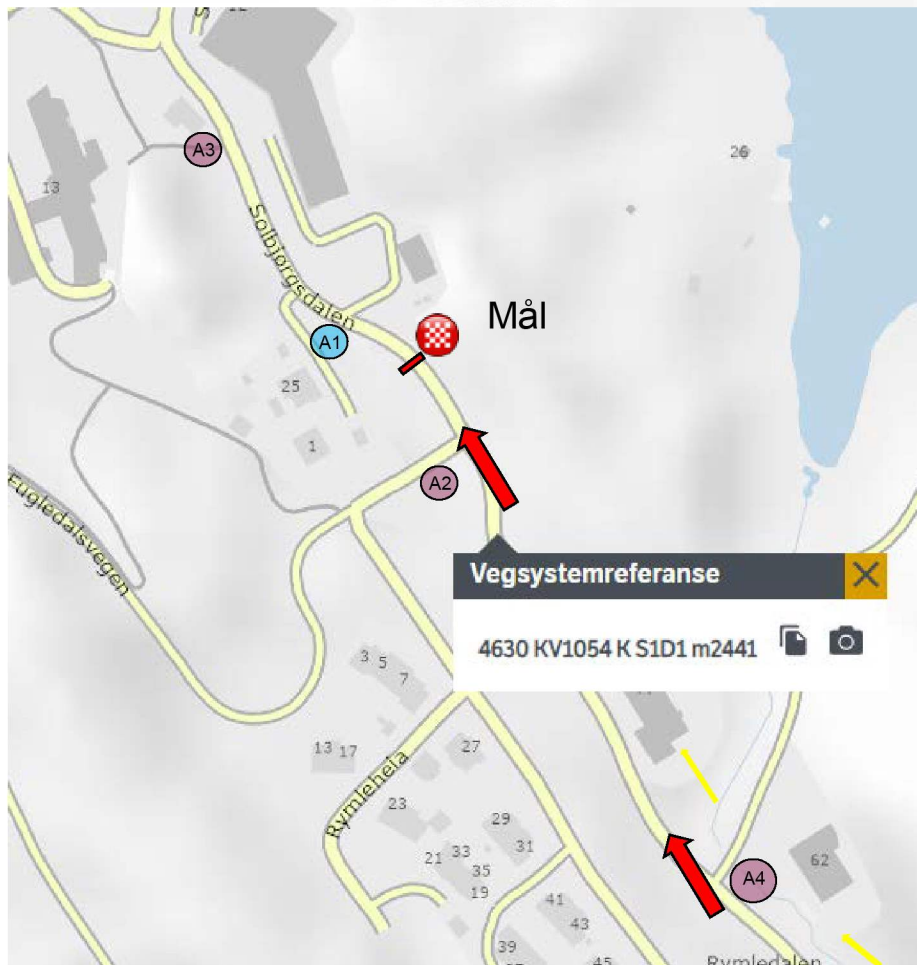
Løypevakt: 

Antall vaktposisjoner:	7, A-G
Antall løypevakter:	11
Antall stasjonærvakter	5
Antall skilt:	5 + Skilt 302 (2)



Lonevåg Tempo, enkelstart

VAKTPOSISJON A



STASJONÆRVAKT A1	
Sted:	Ved innkjørsel Osterøy VGS. Start og mål området
Oppgave:	Stoppe motgående kjøretøy ved målgang / start. Hjelpe til når puljene starter
Utstyr	Vest + fløyte

LØYPEVAKT A2, A3 og A4	
Sted:	Målområdet + Innkjørsel før målstrek.
Oppgave:	Informere trafikk som kommer ned mot rittraseen. A4: Varsle målområdet om ryttere mot mål.
Utstyr	Vest og flagg + fløyte (A4)

VAKTPOSISJON B



LØYPEVAKT B1

Sted:	Kryss FV5430 / KV1054
Oppgave:	Informere om rittet og anmode trafikanter om å kjøre i rittretning.
Utstyr	Vest og flagg

SKILT B1

Hensikt:	Varsle trafikanter på KV1054 inn mot ritttrasén.
----------	--

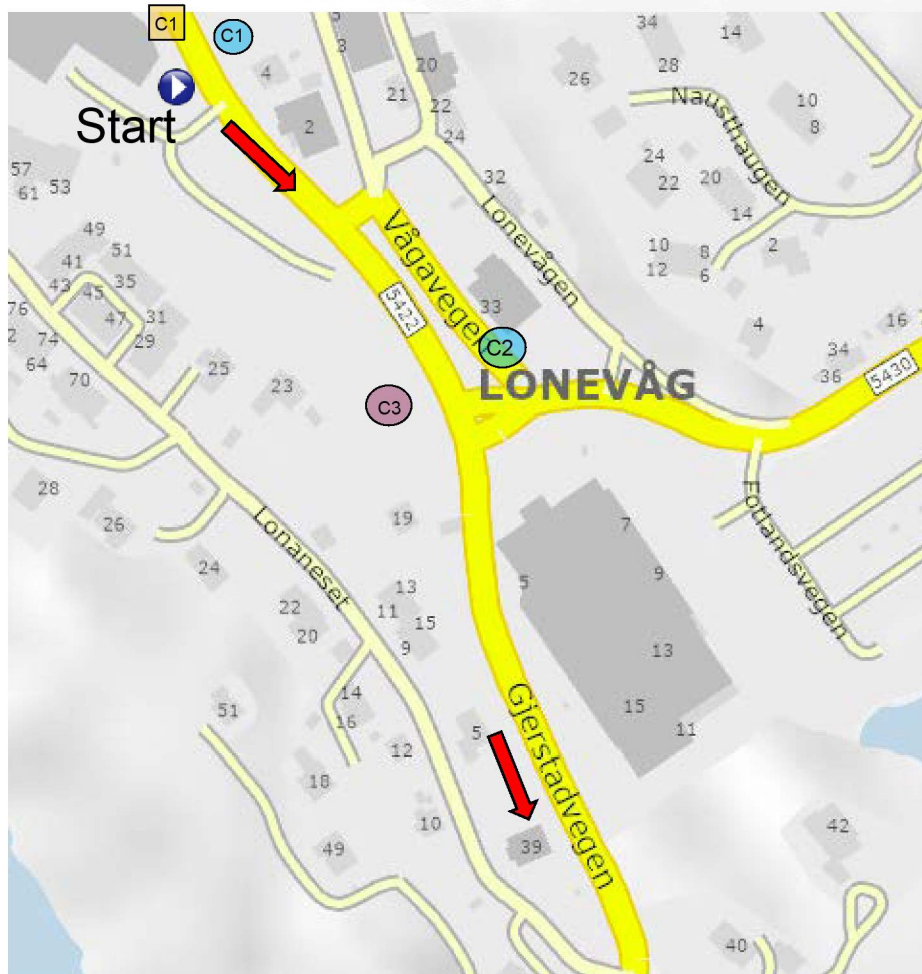
SKILT 302

Hensikt:	Forhindre trafikk mot rittretning / mål. Løypevakter informere om muligheter for omkjøring.
----------	---



SYKKELGRUPPEN

VAKTPOSISJON C



STASJONÆRVAKT C1

Sted	Før start
Oppgave	Stopper trafikken 10 sekunder før hver startende
Utstyr	Refleksjakke

STASJONÆRVAKT C2, Løypevakt C3

Sted	Påkjørsel til FV5422 / Kryss FV5430
Oppgave	Informere om rittet og anmode trafikanter om å kjøre i rittretning. Stopp trafikk (C2) på 567 når ryttere passerer, og trafikk fra FV5430. Bistås av C3 til informasjon
Utstyr	Vest og fløyte

SKILT C1

Hensikt:	Varsle trafikanter fra Lonevåg inn mot rittraséen.
----------	--



SYKKELGRUPPEN

VAKTPOSISJON D



LØYPEVAKT D1, D2 og D3

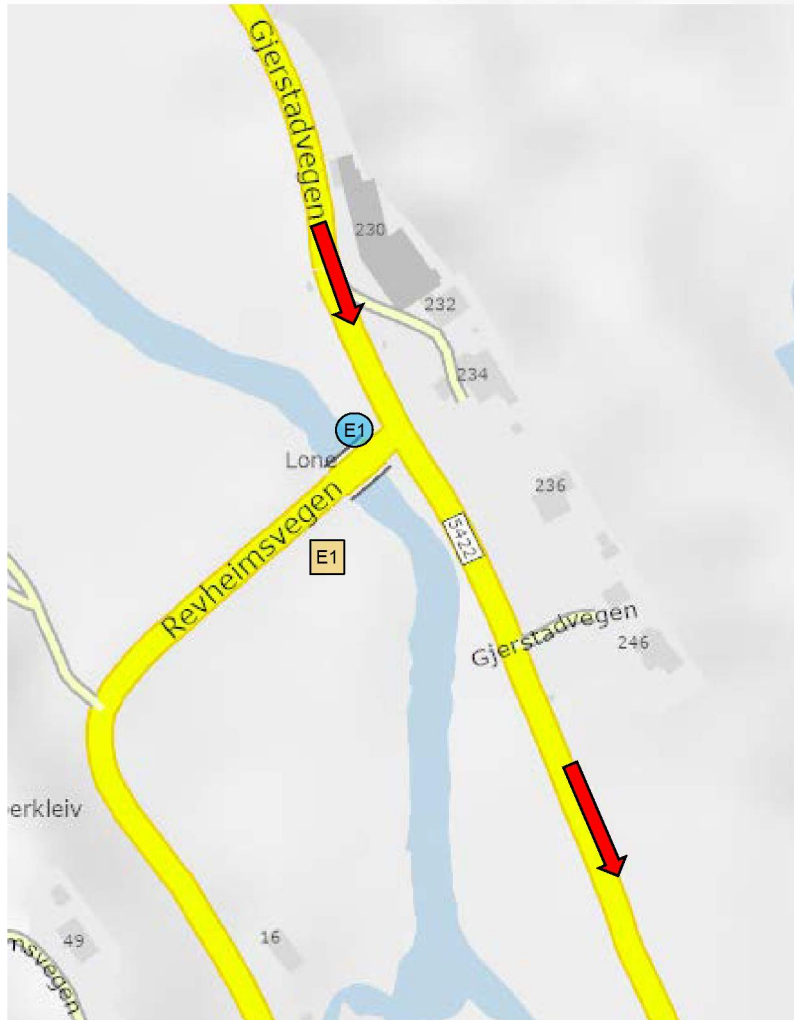
Sted	Påkjørsel til FV5422
Oppgave	Informere om rittet og anmode trafikanter om å kjøre i rittretning.
Utstyr	Vest og flagg

23.01.2023

Lonevåg Tempo, enkelstart

19

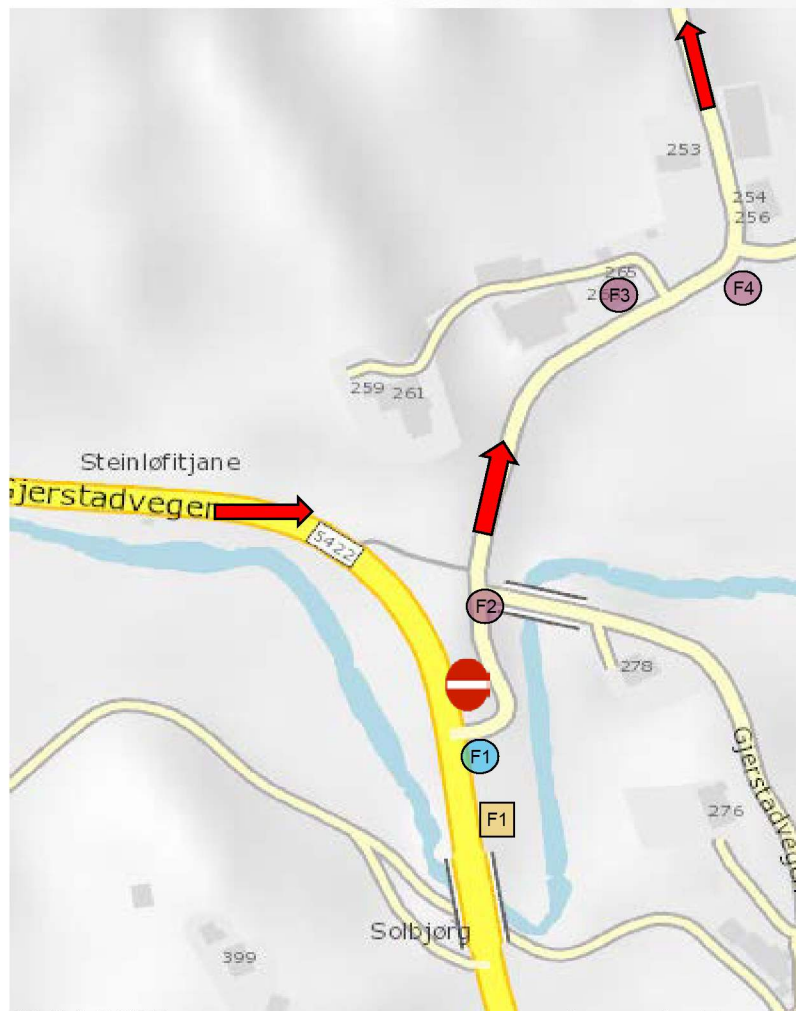
VAKTPOSISJON E



STASJONÆRVAKT E1	
Sted:	Krysset FV5422, Gjerstadvegen/Revheimsvegen
Oppgave:	Stoppe trafikk inn i løypen og anmode om å kjøre i rittretning.
Utstyr	Vest/jakke

SKILT E1	
Hensikt:	Varsle trafikanter på FV5422 inn mot rittrasèen.

VAKTPOSISJON F



23.01.2023

Lonevåg Tempo, enkelstart

STASJONÆRVAKT F1

Sted:	Krysset FV5422 og KV1054, Solbjørg, mot Hatland
Oppgave:	Stoppe trafikk inn i ritttraseen når syklister kommer. Lede trafikk inn på Solbjørgdalen
Utstyr	Vest/jakke

LØYPEVAKT F2, F3 og F4

Sted:	Innkjørsel til KV1054
Oppgave:	Informere om rittet og anmode trafikanter om å kjøre i rittretning.
Utstyr	Vest og flagg

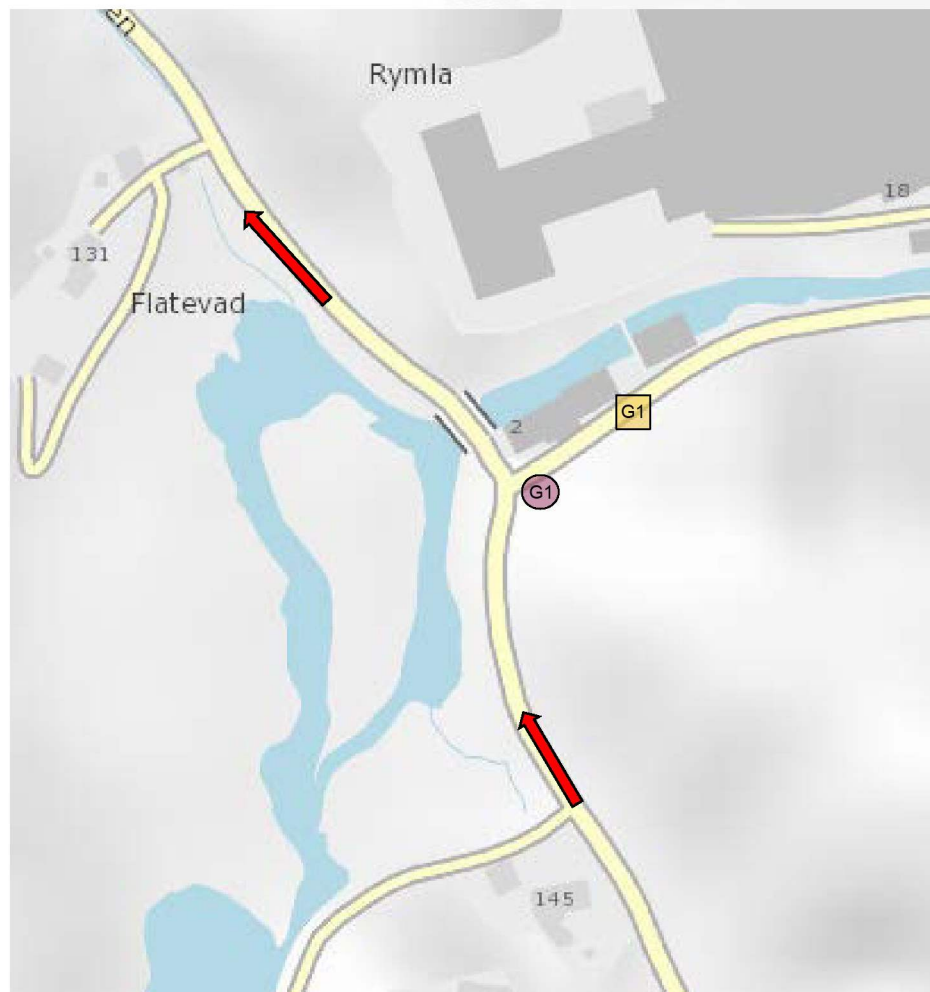
SKILT F1

Hensikt:	Varsle trafikanter på FV5422 inn mot ritttraseen.
----------	---

SKILT 302.1

Hensikt:	Hindre trafikk mot rittretning
----------	--------------------------------

VAKTPOSISJON G



LØYPEVAKT G1

Sted:	Veikryss KV1054 og KV1051 Hovden/Hagebø
Oppgave:	Informere om rittet og anmode trafikanter om å kjøre i rittretning
Utstyr	Vest og flagg

SKILT G1

Hensikt:	Varsle trafikanter inn mot rittrasen.
----------	---------------------------------------

Stasjonære vakter

Posisjon	Beskrivelse	Navn	Telefon
A1	Ved målgang		
C4	Påkjørsel til FV5430 / Kryss FV5422 Lonevåg		
C5	Påkjørsel til FV5430 / Kryss FV5422 Lonevåg		
E1	Kryss FV5422 / FV5422 ved Lone bro		
F1	Kryss FV5422 og KV1054		

TIL BEBOERE

SYKKELRITT I NÆROMRÅDET

SØNDAG 28.mai KL. 8.00 – 13.00

og KL.14.00 – 18.00

ARRANGERER FANA IL SYKKEL

LONEVÅG RUNDEN FELLESSTART

og

LONEVÅG TEMPO

LONEVÅG RUNDEN: START OG MÅL VED OSTERØY VGS. LØYPEN GÅR TIL VENSTRE INN PÅ FV5430 FOTLANDSVEGEN MOT LONEVÅG, TIL VENSTRE INN PÅ FV5422 GJERSTADVEGEN, VIDERE TIL VENSTRE PÅ SOLBJØRGDALEN KV 1054 OG TIL MÅL.

LONEVÅG TEMPO: START VED TIDE BUSSGARASJE PÅ FV5422 GJERSTADVEGEN, TIL VENSTRE INN PÅ KV1068 SOLBJØRGSDAELN TIL MÅL VED OSTERØY VGS

FØLGENDE VEIER VIL VÆRE ENVEISKJØRT I RITTRETNING (SE KART PÅ BAKSIDEN):

- SOLBJØRGSDALEN FRA FOTLANDSVEGEN (OSTERØY UNGDOMSSKOLE)
- GJERSTADVEIEN FRA AVKJØRING TIL SOLBJØRGDALEN OG TIL ETTER LÅVEN
- FOTLANDSVEGEN FRA LONEVÅG SENTRUM TIL SOLBJØRGSDALEN

FOR GOD SIKKERHET FOR VÅRE SYKLISTER OG VEGFARENDE I DETTE TIDSROMMET, BER VI ALLE BILISTER OM Å:

1. FØLGE UTPLASSERTE VAKTERS ANVISNINGER
2. KJØRE I **SAMME RETNING SOM RITTET** OG IKKE MOT SYKKELFELTENE (SELV OM DET KAN TA NOEN MINUTTER MER Å KJØRE RUNDT)
3. MELD FRA TIL BESØKENDE SOM VENTES I RITT-TIDEN, SLIK AT DISSE OGSÅ ER ORIENTERT
4. TA KONTAKT MED RITTLÉDER CHRISTIAN MOE, TLF. 993 39 641 VED SPØRSMÅL OM TRAFIKKEN

TUSEN TAKK FOR AT DERE HJELPER OSS MED Å ARRANGERE ET TRYGT OG SIKKERT SYKKELRITT!

FANA IDRETTSLAG

Stiftet 3. mars 1920

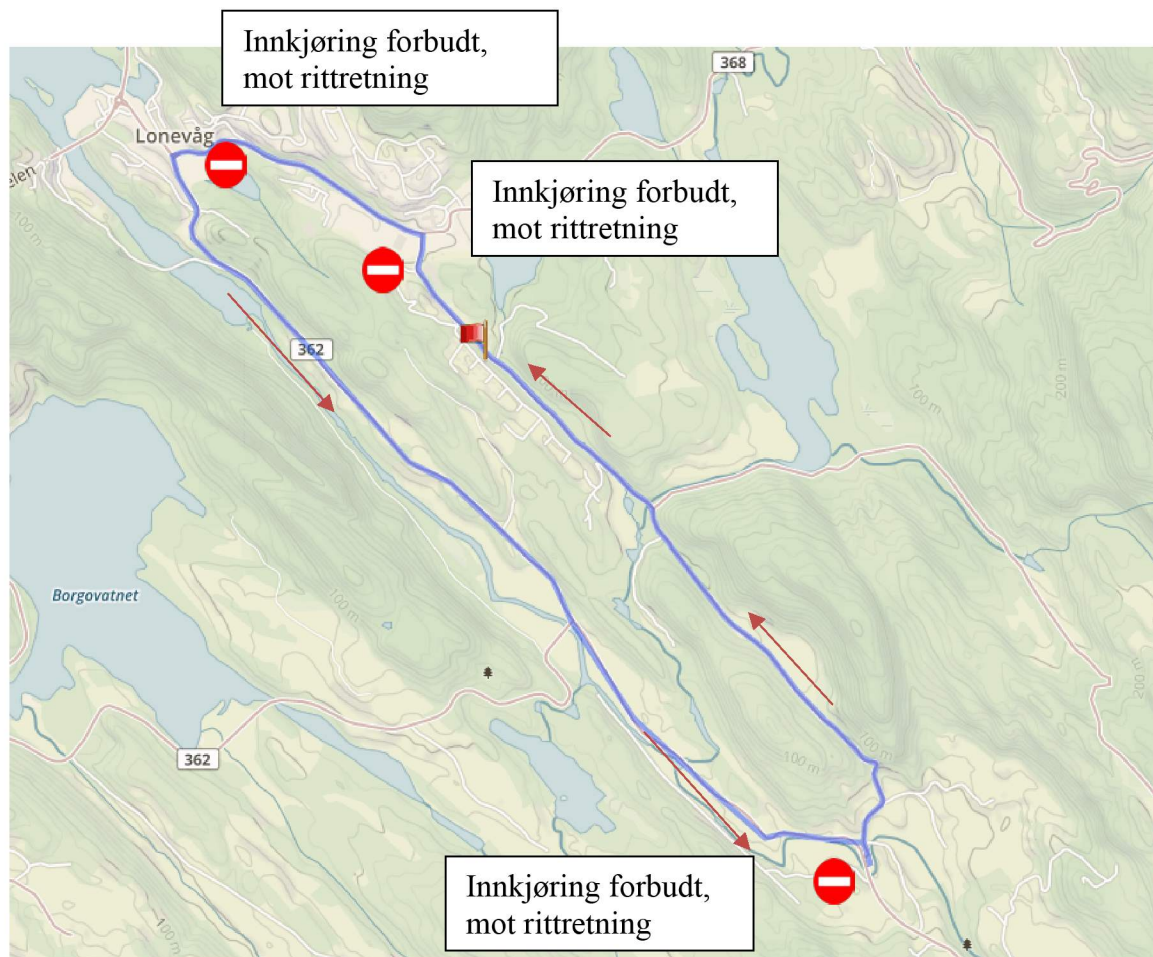


SYKKELGRUPPEN

Opprettet 26. oktober 1933

Kart:

(Pil markerer ritt retning)



Ieder: Christian Moe, Grunnane 77, 5251 Søreidgrend, tlf: 993 39 641
e-post: sykkel@fanail.no, hjemmeside: www.fanail.no, bankkonto: 3624.19.28742

NCF og NCF Region Vest
Regionens klubber
Oppsatte dommere

Kokstad 23/1-2023

Lonevåg Tempo 2023 (F3D-3)

Fana IL Sykkel innbyr til temporittet «Lonevåg Tempo».

Søndag 28. mai 2023 kl 14:00

Løype:	Start i Lonevåg sentrum. Mål ved Osterøy VGS. Løypen har en total høydeforskjell på 193 m.
Klasser:	Alle klasser
Distanser:	Alle klasser: 6,2 km NCF Rankingritt, Kat 5/3 sammenlagt for K/M Senior og Junior, og K/M 15/16. For Veteraner inngår rittet i MasterCupen.
Start rekkefølge:	Yngste klasser først. 30 sek startintervall, 2 min. startintervall mellom klassene. Startintervall kan endres ved stor påmelding
Påmelding:	Via EQ-Timing innen søndag 21. mai
Startkontingenter:	M/K jun/sen/30+ 300 kr, øvrige 170 kr, etteranmeldinger dobbel. Bankkonto: 3624.19.28742, Fana IL Sykkelgruppen
Garderobe:	Osterøyhallen, Lonevåg
Informasjon:	Kontaktperson: Christian Moe, 993 39 641 (m) epost: sykkel@fanail.no , www.fanail.no/sykkel
Merknader	

Med vennlig hilsen

Christian Moe, Fana IL Sykkelgruppen, epost: sykkel@fanail.no, tlf 993 39 641 (m)