



























<p>0 5 10 15m Målestokk 1: 500 ved A4 utskrift Utskriftsdato: 02.05.2023 23:01 Eiendomsdata verifisert: 02.05.2023 22:45</p>	<p>Markslog (AR5) 7 klasser TEGNFORKLARING</p> <table border="1"> <tr> <td></td> <td>Fulldyrka jord</td> <td>0.0</td> <td></td> </tr> <tr> <td></td> <td>Overflatedyrka jord</td> <td>0.0</td> <td></td> </tr> <tr> <td></td> <td>Innmarksbeite</td> <td>0.0</td> <td>0.0</td> </tr> <tr> <td></td> <td>Produktiv skog *</td> <td>0.1</td> <td>0.1</td> </tr> <tr> <td></td> <td>Annet markslog</td> <td>0.0</td> <td></td> </tr> <tr> <td></td> <td>Bebyggd, samf., vann, bre</td> <td>0.0</td> <td>0.0</td> </tr> <tr> <td></td> <td>Ikke kartlagt</td> <td>0.0</td> <td>0.0</td> </tr> <tr> <td></td> <td>Sum</td> <td>0.1</td> <td>0.1</td> </tr> </table>		Fulldyrka jord	0.0			Overflatedyrka jord	0.0			Innmarksbeite	0.0	0.0		Produktiv skog *	0.1	0.1		Annet markslog	0.0			Bebyggd, samf., vann, bre	0.0	0.0		Ikke kartlagt	0.0	0.0		Sum	0.1	0.1	<p>Kartet viser valgt type gårdskart for eiendommen man har søkt på. I tillegg vises bakgrunnskart for gjenkjenning. Arealstatistikken viser arealer i dekar for alle teiger på eiendommen. Det kan forekomme avrundingsforskjeller i arealtallene.</p> <p>Ajourføringsbehov meldes til kommunen.</p>
	Fulldyrka jord	0.0																																
	Overflatedyrka jord	0.0																																
	Innmarksbeite	0.0	0.0																															
	Produktiv skog *	0.1	0.1																															
	Annet markslog	0.0																																
	Bebyggd, samf., vann, bre	0.0	0.0																															
	Ikke kartlagt	0.0	0.0																															
	Sum	0.1	0.1																															
<p>GÅRDSKART 4630-21/5/5 Tilknyttede grunneiendommer: 21/5/5</p>	<p>* Produktiv skog er skog på fastmark og myr med skogbonitet lav eller bedre.</p>	<p>— Arealressursgrenser  Eiendomsgrenser  Driftssenterpunkt</p>																																
 <p>NIBIO NORSK INSTITUTT FOR BIOØKONOMI</p>																																		