

Kommune: 4630 - OSTERØY  
Gårdsnummer: 105  
Bruksnummer: 22

Utskriftsdato/klokkeslett: 14.06.2023 kl. 09:01

Produsert av: Helge Clausen

Dette dokumentet viser resultatet av Kvalitetsheving for eksisterende matrikkelenhet ført 14.06.2023.

### **Orientering om relevant utdrag av matrikkelen**

Et relevant utdrag av matrikkelen viser deler av opplysningene som er registrert om matrikkelenhetene (eiendommene). Utdraget viser hvilke endringer som er gjort i matrikkelen tilknyttet en forretning, slik som hvilke grenser som ble behandlet. Relevant utdrag av matrikkelen er hjemlet i Forskrift om eiendomsregistrering av 26. juni 2009 § 9.

For å se alle opplysninger som er registrert om matrikkelenheten kan kommunen kontaktes for et komplett matrikelbrev.

### **Om fullstendighet og nøyaktighet i relevant utdrag av matrikkelen**

Matrikkelen ble etablert ved konvertering av data fra tidligere registre. Det kan variere hvor gode disse dataene er med hensyn på fullstendighet og nøyaktighet. I enkelte tilfeller kan grensepunkt og grenselinjer mangle helt eller delvis eller være feil registrert. Det kan også være feil og mangler ved registrert bygnings- og adresseinformasjon. Fullstendighet og stedfestingsnøyaktighet er generelt bedre innenfor enn utenfor tettbygd strøk. Vær oppmerksom på at for mange matrikkelenheter og bygg hefter usikkerhet ved arealet som oppgis.

For utfyllende informasjon: [www.kartverket.no/utdragmatrikkel](http://www.kartverket.no/utdragmatrikkel)

## Matrikkelenhet

Matrikkelenhetstype: Grunneiendom  
Bruksnavn: FJORDGLYTT  
Etableringsdato: 20.10.1967  
Skyld: 0,01  
Er tinglyst: Ja  
Har festegrunner: Nei  
Er seksjonert: Nei

## Arealrapport

Tekst	Areal	Kommentar
Beregna areal for 105 / 22	295,4 m2	

## Eierforhold

### Tinglyste eierforhold

Rolle	Status	Føds.d./org.nr	Navn	Bruksenhet	Adresse	Andel
Hjemmelshaver		010477	HERMANSEN TOR-ERIK	H0303	LIAKROKEN 2 5132 NYBORG	1 / 1

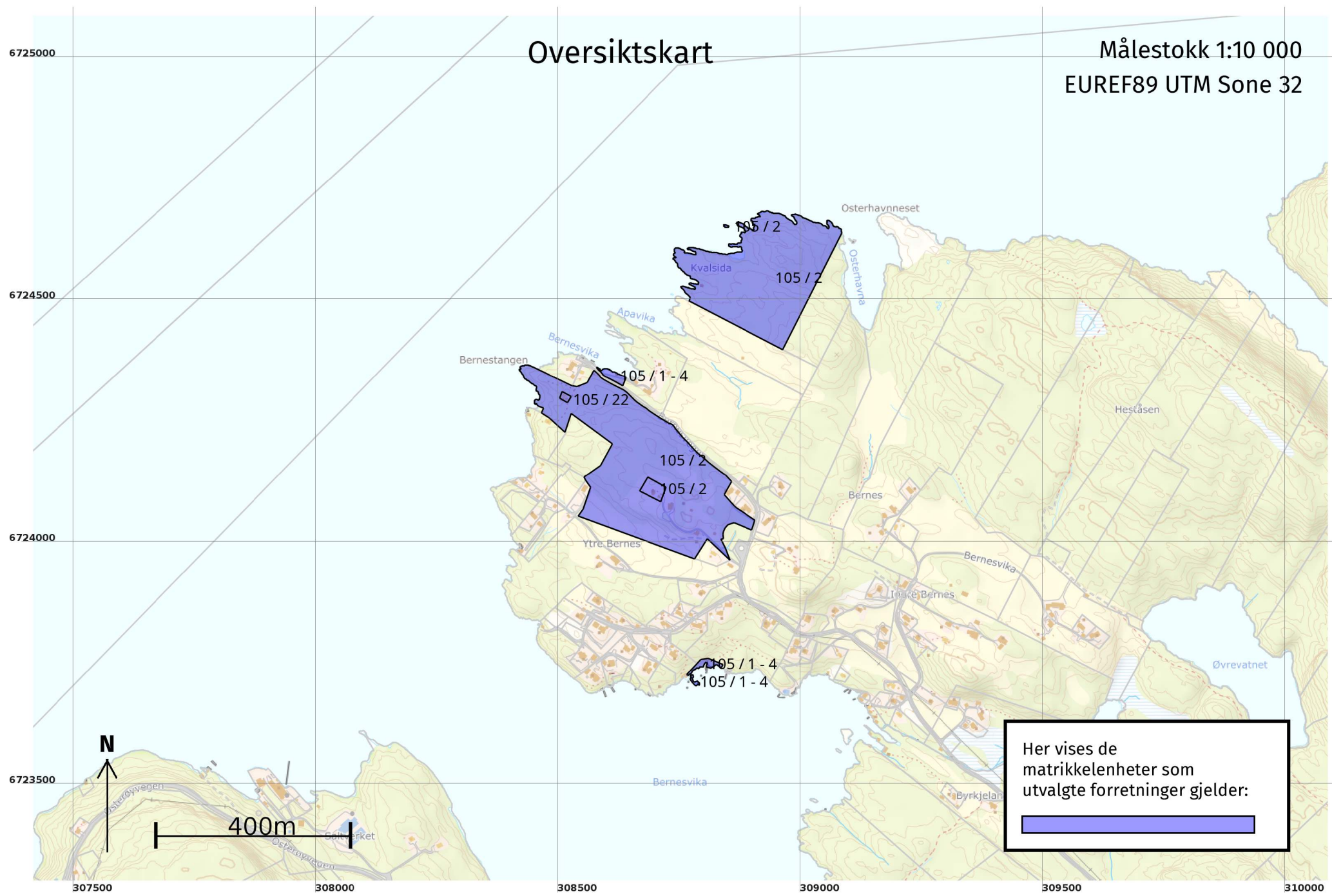
## Forretninger der matrikkelenheten er berørt

Forretning	Forretningsdokumentdato	Tinglysing	Matrikkelføring	
Forretningstype	Kommunal saksreferanse	Status	Signatur Dato	
Årsak til feilretting	Nettadresse (URL)	Endret dato		
	Annen referanse			
Kvalitetsheving for eksisterende matrikkelenhet	14.06.2023		Clahel 14.06.2023	
Oppmålingsforretning	23/1908			
		Rolle	Matrikkelenhet	Arealendring
		Berørt	4630 - 105/2	0
		Berørt	4630 - 105/22	0

Landmålernummer	Navn
000216	HELGE CLAUSEN

# Oversiktskart

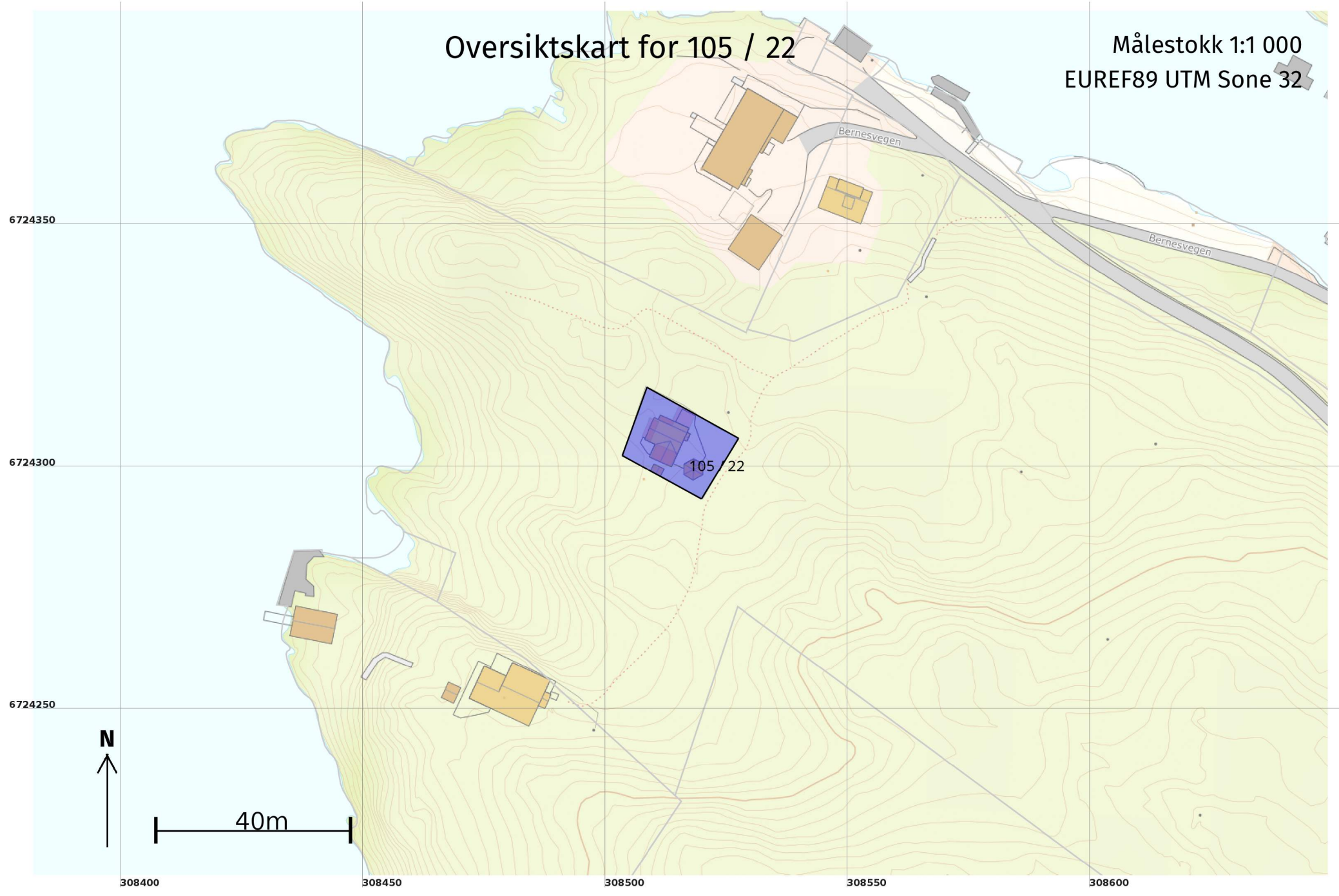
Målestokk 1:10 000  
EUREF89 UTM Sone 32






# Oversiktskart for 105 / 22

Målestokk 1:1 000  
EUREF89 UTM Sone 32



# Grenser før "Kvalitetsheving for eksisterende matrikkelenhet" ført 14.06.2023

Målestokk 1:250  
EUREF89 UTM Sone 32



# Grenser etter "Kvalitetsheving for eksisterende matrikkelenhet" ført 14.06.2023

Målestokk 1:250  
EUREF89 UTM Sone 32

