

Fra: Nils-Helge Teigen <Nils-Helge.Teigen@vlfk.no>
Sendt: onsdag 10. mai 2023 07:43
Til: Sture Helle
Emne: SV: Etablering av jordbruksveg/skogsveg
Vedlegg: vegrett.png; IMG_2619.JPG; IMG_2618.JPG

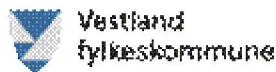
I møte med kommunen vart temaet teke opp. Kommunen var då i ein dialog med grunneigar om å kjøpe arealet. Det vart då bestemt at ein gjer avkøyrsla frå fv klar for større bruk enn jordbruksavkøyrsla. Tilkomst for gnr 3 bnr 3 og 4 vart då sett på som grei. Ved utbygging vil vegrettane tilpassast det vegsystemet som kjem.

Vlfk søke med dette om løyve til å anlegge enkel traktorveg/køyring i terrenget etter naturleg trasee på gnr 4 bnr 1 sin eigedom. Trase vist på vedlegg. Det søkest og om dispensasjon til å lage/utvide opning i steingjerde. Gjerdet er her lågt og har ein eksisterande opning. Sjå vedlagte bilder.

Med helsing

Nils-Helge Teigen

Grunnerverv
Seksjon for planlegging og utbygging
Avdeling for infrastruktur og veg



Tlf: 971 37 687

nils-helge.teigen@vlfk.no
www.vestlandfylke.no

Ver merksam på at all dialog på e-post kan bli journalført.

Fra: Sture Helle <Sture.Helle@osteroy.kommune.no>
Sendt: mandag 13. mars 2023 15:18
Til: Nils-Helge Teigen <Nils-Helge.Teigen@vlfk.no>
Emne: SV: Etablering av jordbruksveg/skogsveg

Viser til dykkar spørsmål, tiltaket er i strid med KPA-føremål, det må søkjast dispensasjon samt byggeløyve.

Det kan og vere i strid med private avtalar, mellom kommune og grunneigar.

Med venleg helsing

Sture Helle
Sakshandsamar



T / 56 19 2256 E / sture.helle@osteroy.kommune.no
W/ www.osteroy.kommune.no

[Sjå vår brosjyre](#)

Osterøy kommune Postboks 1 5293 Lonevåg Org. nr.: 864 338 712
Besøksadresse: Geitaryggen 8

Fra: Martin Ivar Henden <Martin-Ivar.Henden@osteroy.kommune.no>
Sendt: mandag 13. mars 2023 12:08
Til: Sture Helle <Sture.Helle@osteroy.kommune.no>
Emne: VS: Etablering av jordbruksveg/skogsveg

Takk!

Då er det ikkje landbruk som skal svare på løyve om kryssing av steingard og bygging av veg.

Med venleg helsing

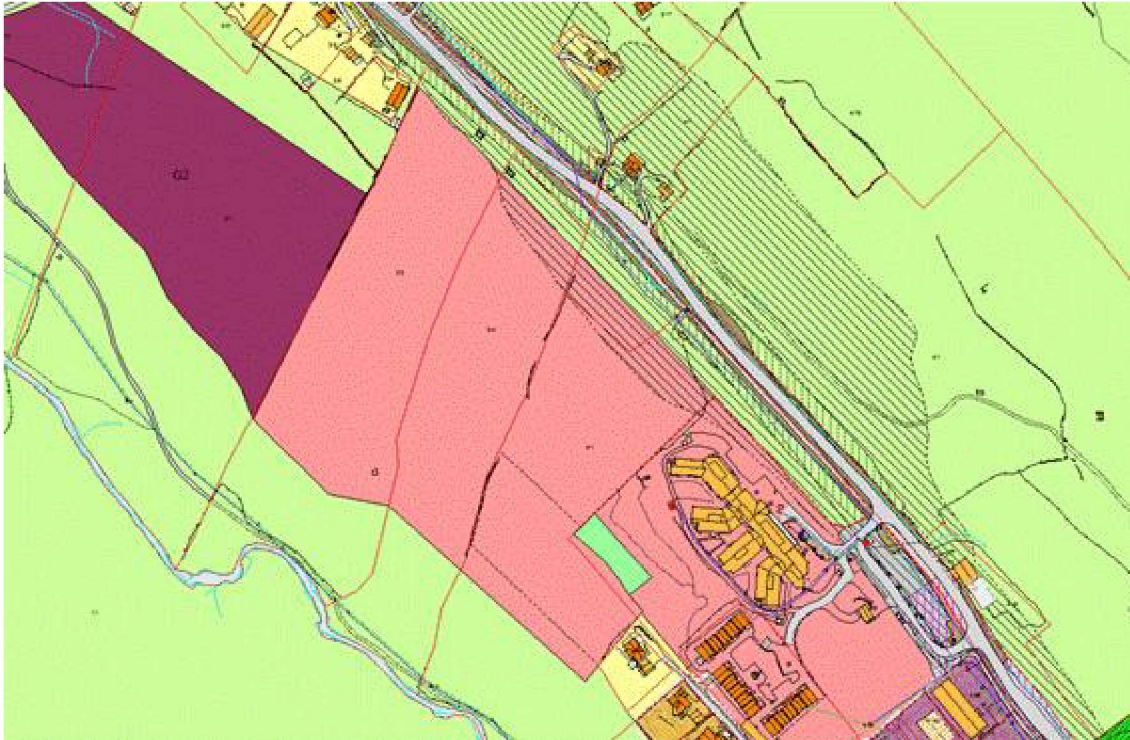
Martin Ivar Henden
Fagkonsulent landbruk



T / 56 19 21 00 E / martin-ivar.henden@osteroy.kommune.no
D / 56 19 22 66 W/ www.osteroy.kommune.no

[Sjå vår brosjyre](#)

Osterøy kommune Hatland 5282 Lonevåg Org. nr.: 864 338 712



Fra: Nils-Helge Teigen <Nils-Helge.Teigen@vlfk.no>

Sendt: mandag 13. mars 2023 10:22

Til: Martin Ivar Henden <Martin-Ivar.Henden@osteroy.kommune.no>

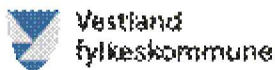
Emne: SV: Etablering av jordbruksveg/skogsveg

Vegen skal avløyse avkøyrslar frå dagens fv 567. Etter at me har bygd gang/sykkelveg ville ein fått traktorkøyring langs g/s vegen for å komme til eigedomane. No slepp ein dette. Synfaringa viser og at her er køyrt ein del i marka og at det berre er mindre tiltak som trengs for å gjere det greitt å komme til eigedomane.

Med helsing

Nils-Helge Teigen

Grunnerverv
Seksjon for planlegging og utbygging
Avdeling for infrastruktur og veg



Tlf: 971 37 687

nils-helge.teigen@vlfk.no
www.vestlandfylke.no

Ver merksam på at all dialog på e-post kan bli journalført.

Fra: Martin Ivar Henden <Martin-Ivar.Henden@osteroy.kommune.no>
Sendt: mandag 13. mars 2023 10:10
Til: Nils-Helge Teigen <Nils-Helge.Teigen@vlfk.no>
Kopi: Lars Johan Fjelde <lars.johan.fjelde@osteroy.kommune.no>
Emne: SV: Etablering av jordbruksveg/skogsveg

Hei!

Viser til spørsmål om løyve til kryssing av steingard.

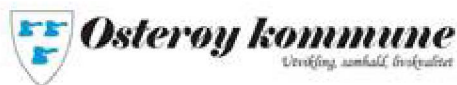
Det må leggest ved kart som syner kvar krysnings punktet er. Den planlagde vegen må og teiknast inn i kartet. Det er og mogleg at den omtalte vegen må behandlast etter jordlova §9.

Eg legg ved nibio gards kart som kan nyttast.

Når vi får tilbake kartet frå deg vil kommunen sende saka til kulturminne avdelinga i fylket for uttale.

Med venleg helsing

Martin Ivar Henden
Fagkonsulent landbruk



T / 56 19 21 00 E / martin-ivar.henden@osteroy.kommune.no
D / 56 19 22 66 W/ www.osteroy.kommune.no

[Sjå vår brosjyre](#)

Osterøy kommune Hatland 5282 Lonevåg Org. nr.: 864 338 712

Fra: Lars Johan Fjelde <lars.johan.fjelde@osteroy.kommune.no>
Sendt: mandag 13. mars 2023 09:01
Til: Martin Ivar Henden <Martin-Ivar.Henden@osteroy.kommune.no>
Kopi: Nils-Helge Teigen <Nils-Helge.Teigen@vlfk.no>
Emne: VS: Etablering av jordbruksveg/skogsveg

Hei Martin!

Kan du ta deg av denne som kommunen sin «steingardeksepert»?

Beste helsing
Lars Johan Fjelde
landbrukssjef



56 19 21 65

*Eg gjer merksam på at dette er ei offentleg e-postadresse;
All korrespondanse vert vurdert for journalføring.*

Frå: Nils-Helge Teigen <Nils-Helge.Teigen@vlfk.no>

Send: fredag 10. mars 2023 07:15

Til: Lars Johan Fjelde <lars.johan.fjelde@osteroy.kommune.no>

Emne: Etablering av jordbruksveg/skogsveg

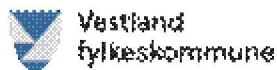
Ved bygging av gang og sykkelveg langs fv 567 Loftås- Hauge vil gnr 3 bnr 3 og 4 måtte bruke gangvegen for å komme til sine eigedomar på sørsida av vegen. Vlfk ynskjer å gi desse eigedomane ein tilkomst over gnr 4 bnr 1 der det allereie er planlagt ei avkøyrsløp. Skal dette la seg gjere må ein lage ein opning i steingjerde mellom gnr 3 bnr 4 og gnr 4 bnr 1. Gjerdet er på tenkt plass nærast kun ei steinrekke. Vedlagt følj tenkt trase og bilder av muren.

Vlfk ber om løyve til å lage ei opning på 4 meter i steingjerdet. Vert løyve gitt vil vi inngå vegretserklæring for dei aktuelle bruka.

Med helsing

Nils-Helge Teigen

Grunnerverv
Seksjon for planlegging og utbygging
Avdeling for infrastruktur og veg



Tlf: 971 37 687

nilshelge.teigen@vlfk.no
www.vestlandfylke.no

Ver merksam på at all dialog på e-post kan bli journalført.