



Radøy kommune
Radøyvegen 1690
5936 MANGER

Deres ref.: 16/162 – 17/14013
Vår ref.11936134

Dato: 20.12.2017

Innspill varsel høring kommunedelplan for Bø Radøy kommune

Vi viser til varsel om høring og ettersyn av kommunedelplan for Bø Radøy kommune.

BKK Nett AS har etter energiloven områdekonsesjon i Radøy kommune. Dette innebærer at vi etablerer og drifter strømmettet i kommunen (høyspent og lavspent fordelingsnett). I tillegg har BKK Nett anlegg som er etablert etter anleggskonsesjon innenfor kommunen.

1. Felles for elektriske anlegg

Vi har elektriske anlegg i det aktuelle planområdet som vist på vedlagte kart. Kartet kan brukes under følgende forutsetninger:

- Brukes kun som underlag for forespurt planarbeid
- Bør slettes etter bruk - husk at nettet endrer seg kontinuerlig
- Må ikke oversendes andre uten netteiers samtykke
- Må ikke anses som kabelpåvisning.

1.1 Adkomst og terrengendringer

Det må ikke iverksettes tiltak som medfører forringelse av adkomst til våre anlegg. Det må heller ikke gjøres inngripen i terrenget som medfører endring av overdekningen over kabler eller oppfylling av terrenget som medfører redusert høyde opp til luftledningsanlegg.

1.2 Inntegning på plankart

Vi gjør oppmerksom på at traseer for kabelanlegg i bakken ikke må inntegnes i plankartet. Vi viser i denne sammenheng til Forskrift om beredskap i kraftforsyningen § 6-2 og NVEs *Veiledning til forskrift om beredskap i kraftforsyningen*, pkt 6.2.5.

Arealer og eiendommer som brukes til, eller i fremtiden skal brukes til, transformatorstasjoner eller nettstasjoner, avsettes i planen til arealformål bebyggelse og anlegg, underformål «Andre typer bebyggelse og anlegg», energianlegg kode 1500, jf vedlegg I til kart- og planforskriften.

1.3 Andre forhold

Den eller de som utløser tiltak i strømforsyningsnettet, både flytting, nyanlegg og forsterkning, må som hovedregel dekke kostnadene med tiltaket, inkludert eventuelle kostnader til erverv av nye rettigheter. Nye traséer må gis rettigheter med minst like gode vilkår som det BKK Nett har til de eksisterende traséene. Normalt er dette stedsvarige (evigvarende) bruksrettigheter.

Dersom planen forutsetter at eksisterende høyspenningsanlegg må flyttes eller legges om, må det settes av plass til ny trasé og/eller nettstasjon(er).

Dersom det er aktuelt med alternativ energiforsyning til området, f.eks. fjernbåren varme, ønsker vi at dette avklares så tidlig som mulig, da dette påvirker behovet for elektrisk strøm.

Ved bygging i nærheten av elektriske anlegg gjøres det oppmerksom på at det ikke nødvendigvis er samsvar mellom hvilken avstand som er nødvendig for å komme under anbefalt utredningsgrense for magnetfelt og gjeldende byggeforbudsbelte.

2. Anlegg etablert etter områdekonsesjon (vanligvis distribusjonsnett)

Anlegg under 24 kV inngår i distribusjonsnettet for elektrisk energi og er bygget i medhold av områdekonsesjon (jf. energiloven § 3-2). Omlegging av disse anleggene fordrer ikke søknad om endring av konsesjon, men en del hensyn må likevel ivaretas, ettersom anleggene er nødvendige komponenter i den lokale strømforsyningen.

2.1 Eksisterende høyspennings luftledning

Det må tas hensyn til høyspenningsluftledninger som ligger innenfor planområdet. Ledningene har et byggeforbudsbelte på totalt 16 meter, 8 meter målt horisontalt ut til hver side fra senter. Vi ber om at traseen med byggeforbudsbeltet registreres i planen som arealformål trasé for nærmere angitt teknisk infrastruktur, jfr. Plan- og bygningsloven § 12-5 nr 2 eller som en hensynssone (faresone).

2.2 Eksisterende høyspenningskabler

Høyspenningskablene som ligger innenfor planområdet, må tas hensyn til. Det viktigste er at det ikke planlegges bebyggelse over eller nært ved kabelgrøften slik at kabelanlegget kan utsettes for fare og fremtidig tilkomst til kabelanlegget hindres.

For øvrig bør utbyggingsområder/teknisk infrastruktur planlegges slik at høyspenningskabler ikke må flyttes. Når kabler flyttes, må disse kappes og skjøtes. Basert på en samfunnsøkonomisk vurdering bør slike skjøter reduseres til et minimum, da disse erfaringsmessig kan medføre større risiko for feilsituasjoner i nettet og en mer ustabil strømleveranse.

Det må bestilles kabelpåvisning for å få en nøyaktig kartfesting av kabelens plassering i terrenget.

2.3 Behov for ny nettstasjon – samt forhold til eksisterende frittliggende nettstasjon

For å sikre strøm til ny bebyggelse, må det vurderes behov for plass til å etablere en eller flere nye nettstasjoner i området.

En nettstasjon ønskes plassert minimum tre meter fra veikant og utenfor veiens frisisiktsoner. Størrelsen på nettstasjonen kan være opptil 15 m².

Nettstasjoner kan også etableres i egne rom i bygg. Det stilles i slike tilfeller særskilte krav til utforming av rommet, samt til adkomst og ventilasjon m.v.

Det må tas hensyn til eksisterende nettstasjoner innenfor planområdet. For både nye og eksisterende nettstasjoner gjelder at disse må stå minst 5 meter fra bygning med brennbare overflater. Avstanden gjelder også til terrasser og lignende brennbare utstikk som er direkte knyttet til bygget.

Vi ser at det ofte dessverre ikke blir tatt hensyn til disse avstandskravene når nye bygninger planlegges og oppføres. Dette skaper problemer både for grunneiere og for nettselskapet. Det er derfor viktig å synliggjøre byggegrenser mot nettstasjoner i reguleringsbestemmelsene.


Følgende må spesifikt ivaretas i plan med bestemmelser:

- Der BKK Nett angir behov for plassering av ny nettstasjon, må det reguleres et areal til slikt formål. Alternativt kan det tas inn i planbestemmelsene at nettstasjoner skal kunne etableres og innenfor hvilke reguleringsformål de kan plasseres. I siste tilfelle må det også tas inn i bestemmelsene de sikkerhetssoner som gjelder for nettstasjoner.
- Det er formålstjenlig om det i reguleringsbestemmelsene kan innarbeides en generell bestemmelse om at nettstasjoner tillates oppført i forbindelse med strøm til stedbunden næring i LNFR-område, samt på areal regulert til utbyggingsformål.
- Generelt er det 5 meter byggegrense rundt nettstasjoner.

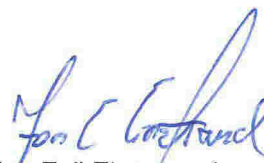
3. Andre forhold

Vennligst ta kontakt dersom det skulle være spørsmål eller uklarheter når det gjelder tilpasning av våre anlegg i den nye planen. Vår kontaktperson er:
Jon Egil Einestrand, jee@bkk.no, mobil 95 16 38 68.

Vennlig hilsen
BKK NETT AS

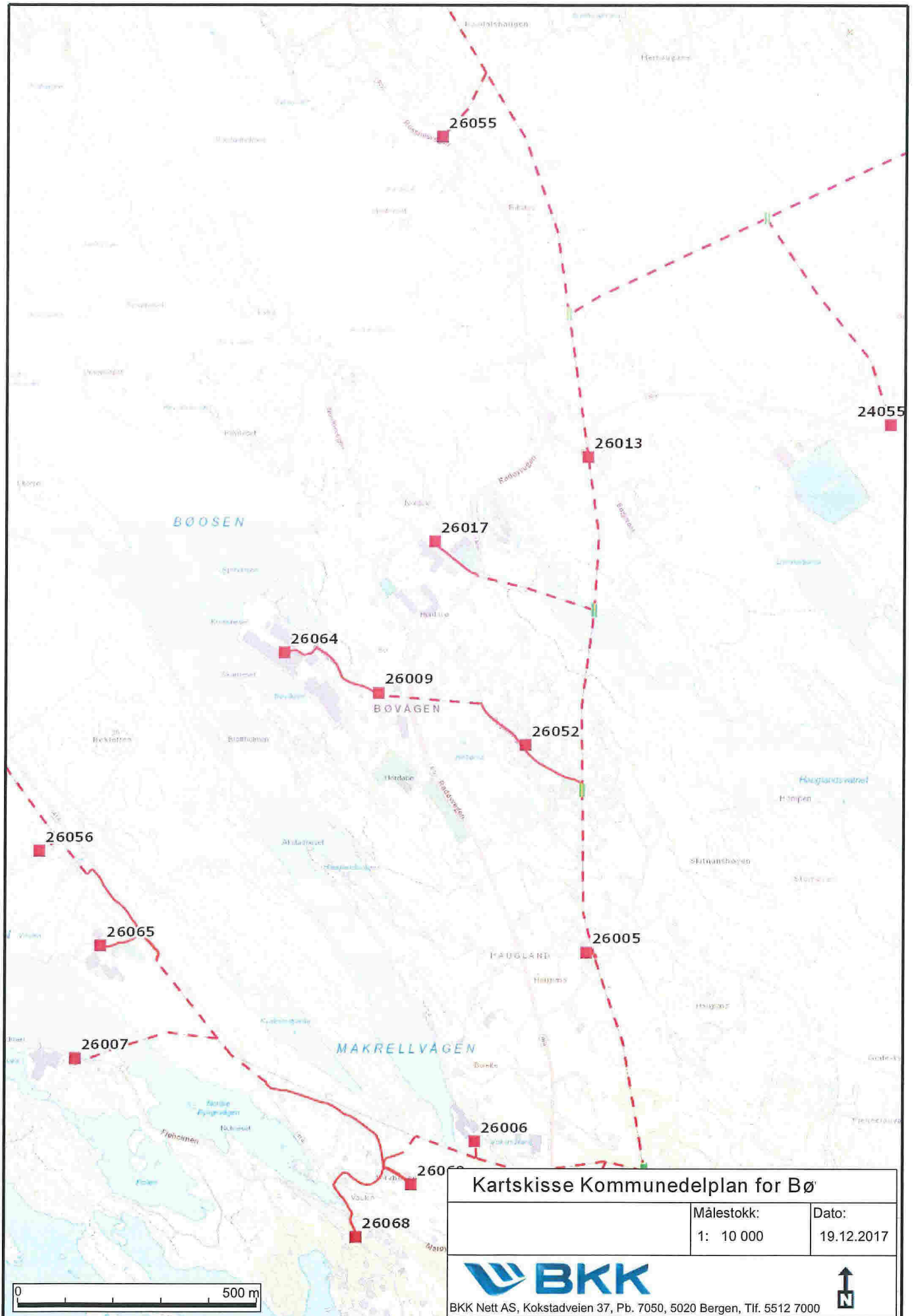


Per Ivar Tautra
Spesialrådgiver



Jon Egil Einestrand
seniorrådgiver

Vedlegg: Kartskisse



Kartskisse Kommunedelplan for Bø

Målestokk:	Dato:
1: 10 000	19.12.2017



BKK Nett AS, Kokstadveien 37, Pb. 7050, 5020 Bergen, Tlf. 5512 7000

