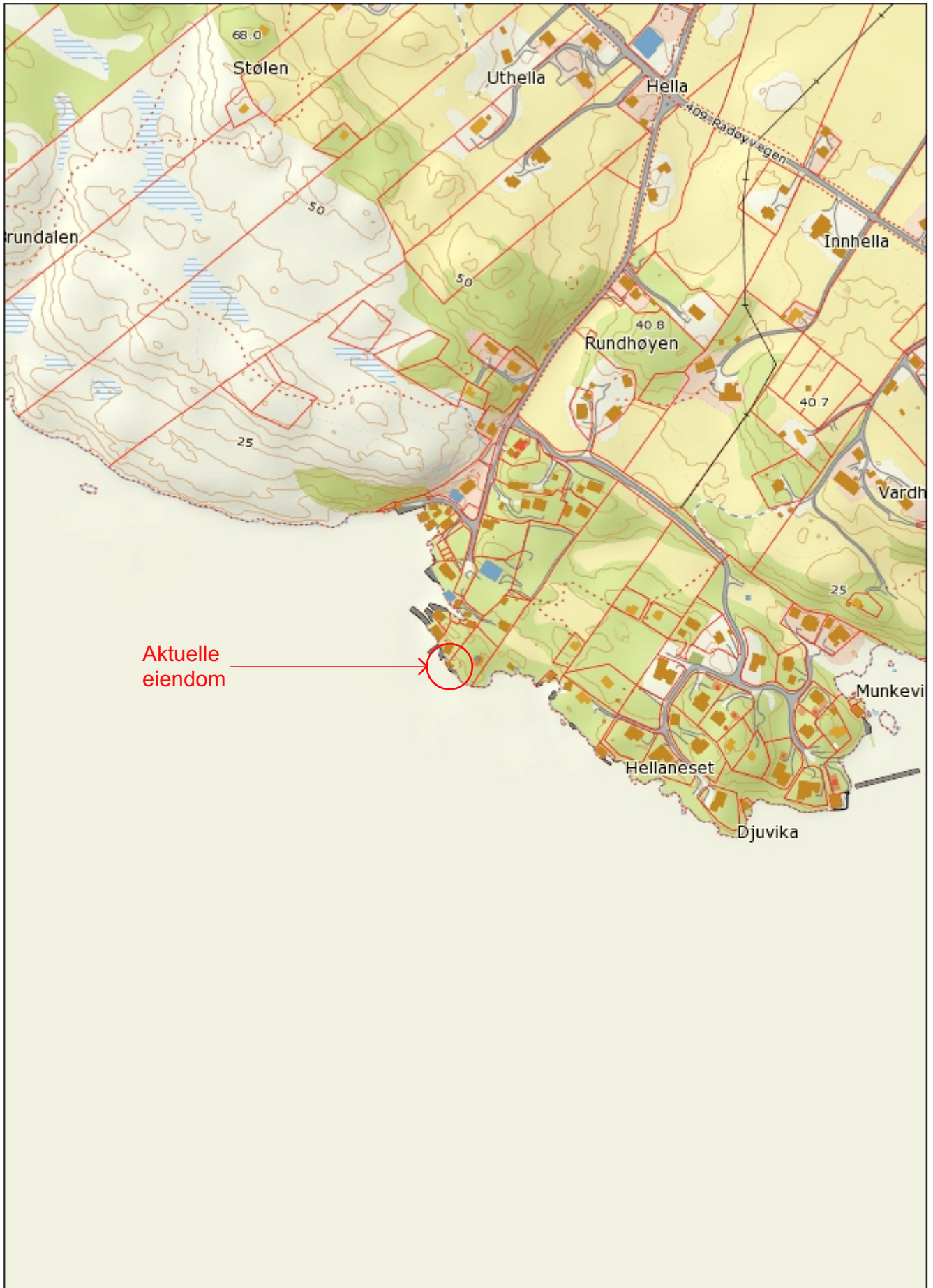



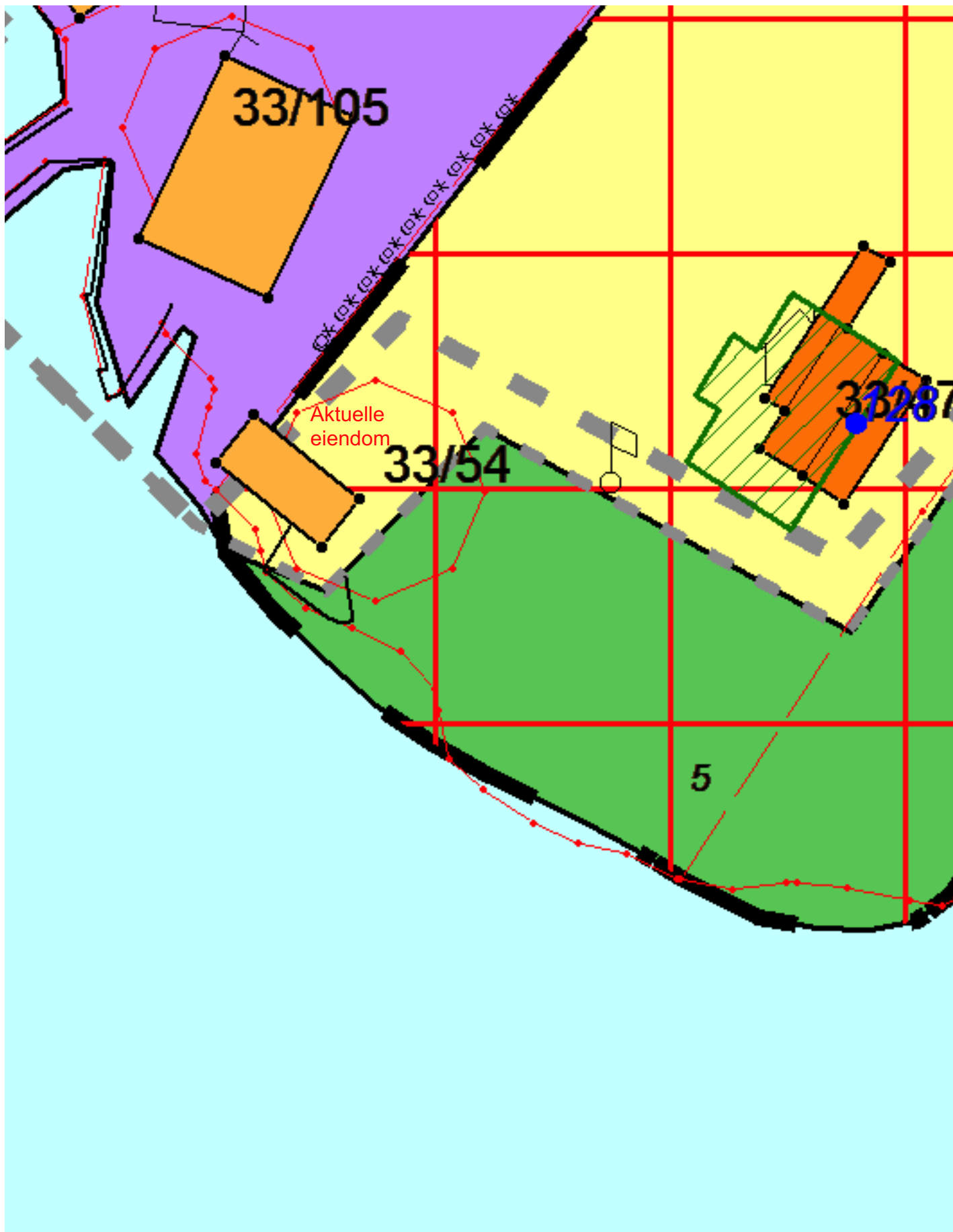
Gnr./Bnr.: 33 / 54 (33 / 47)	Tegningsnr.: A10-1	Type tegning: Situasjonsplan
Tiltakshaver: Vidar Hundvin	Målestokk 1:500	SØKNADSTEGNING




Kartutsnitt
33/47 og 54
Radøy kommune
12.05.2016
Målestokk 1:500



Gnr./Bnr.: 33 / 54 (33 / 47)	Tegningsnr.: A10-2	Type tegning: Situasjonsplan	
Tiltakshaver: Vidar Hundvin	Målestokk: 1:5000	SØKNADSTEGNING	




Gnr./Bnr.: 33 / 54 (33 / 47)	Tegningsnr.: A10-3	Type tegning: Kommuneplan	
Tiltakshaver: Vidar Hundvin	Målestokk 1:500	SØKNADSTEGNING	



<p>Gnr./Bnr.: 33 / 54 (33 / 47)</p>	<p>Tegningsnr.: A10-4</p>	<p>Type tegning: Bilder</p>	
<p>Tiltakshaver: Vidar Hundvin</p>		<p>SØKNADSTEGNING</p>	



Gnr./Bnr.: 33 / 54 (33 / 47)	Tegningsnr.: A10-5	Type tegning: Bilde med stipling ny kai	
Tiltakshaver: Vidar Hundvin		SØKNADSTEGNING	