

og Fiskarlagets Servicekontor as, avd. Vest

Bergen, 22.03.2018

Vår ref. 281 /18/BSI/5.7.1.0

Dykkar ref.

Fiskeridirektoratet region Vest (ref. 18/3248)
v/ Britt Støylen

Fylkesmannen i Hordaland

e-mail

RADØY, VALDERSNESET – SØKNAD OM AVLØP 14/53.

Viser til brev av 02.03.18, med vedlegg, frå Fiskeridirektoratet region Vest vedkomande ovannemnde sak.

Fiskarlaget Vest har sendt saka til Nordhordland Fiskarlag.

Ein vil peike på at det ifølgje brevet frå Bergen Havn, 20.02.2018 står « ...utleggelse av en 30 meters lang vannledning...som stopper i sjø...» medan det på kartet stempla av Hjelmås VVS as står «Utslipp frå slamavskiller».

Ifølgje Fiskeridirektoratet sin kartdatabase er det registrert gytefelt, og område for aktiv reiskap lenger ute, i tilknytning til omsøkte utsleppsområde.

Ein vil gjere merksam på at fiskerinæringa er basert på fornybar biologisk produksjon, og er derfor grunnleggjande avhengig av eit reint og produktivt kyst- og havmiljø mest mogeleg fritt for miljøgifter, framandstoff og legemiddel. Ein har eit stort felles ansvar, både nasjonalt og internasjonalt, for å oppretthalde eit reint og produktivt hav.

Det er avgjerande for kvalitet, omdøme og marknadsvardi for norsk sjømat.

Fiskarlaget Vest finn ikkje å gå i mot sjølve utsleppsleidninga, men det må nyttast fester for leidninga som ikkje fiskereiskap heftar i.


Fiskarane fråskriv seg òg alt ansvar for skade på leidningen om ein under fiske skulle vere uheldig å setje seg fast i leidningen. Fiskarane må få erstatta eventuell skade på fiskereiskap.

Når det gjeld vurdering av forureininga må rette styresmakt sjå eit større område under eitt, og ikkje kvar einskild sak for seg.

Ein føreset at utsleppet er tilstrekkeleg reinsa.

Fiskarlaget Vest har ikkje merknader utover ovannemnde.

Med helsing
Fiskarlaget Vest

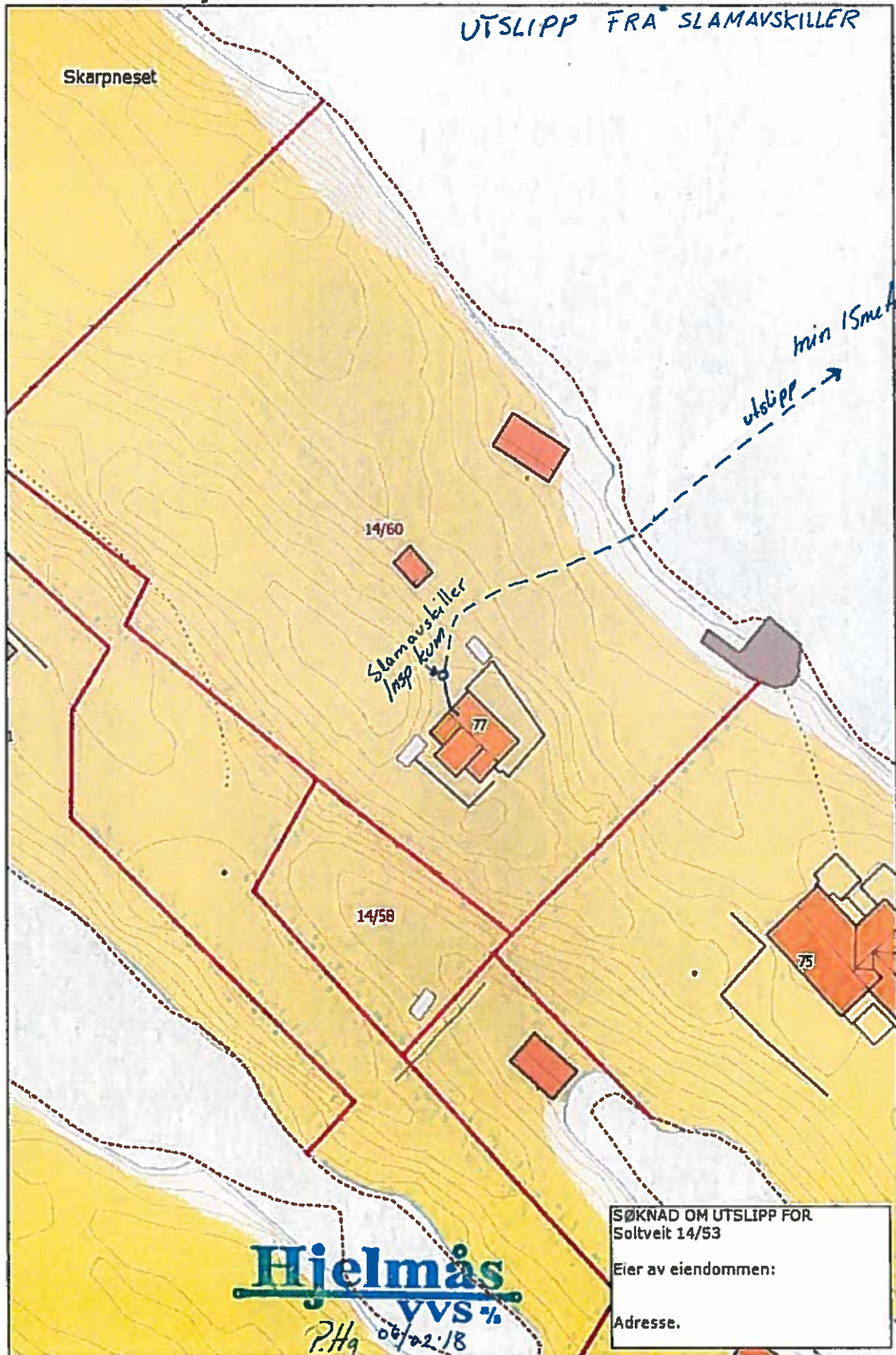

Britt Sæle Instebo

Kopi pr. mail: Nordhordland Fiskarlag
Radøy kommune

Soltveit 14/53

15.08.2016

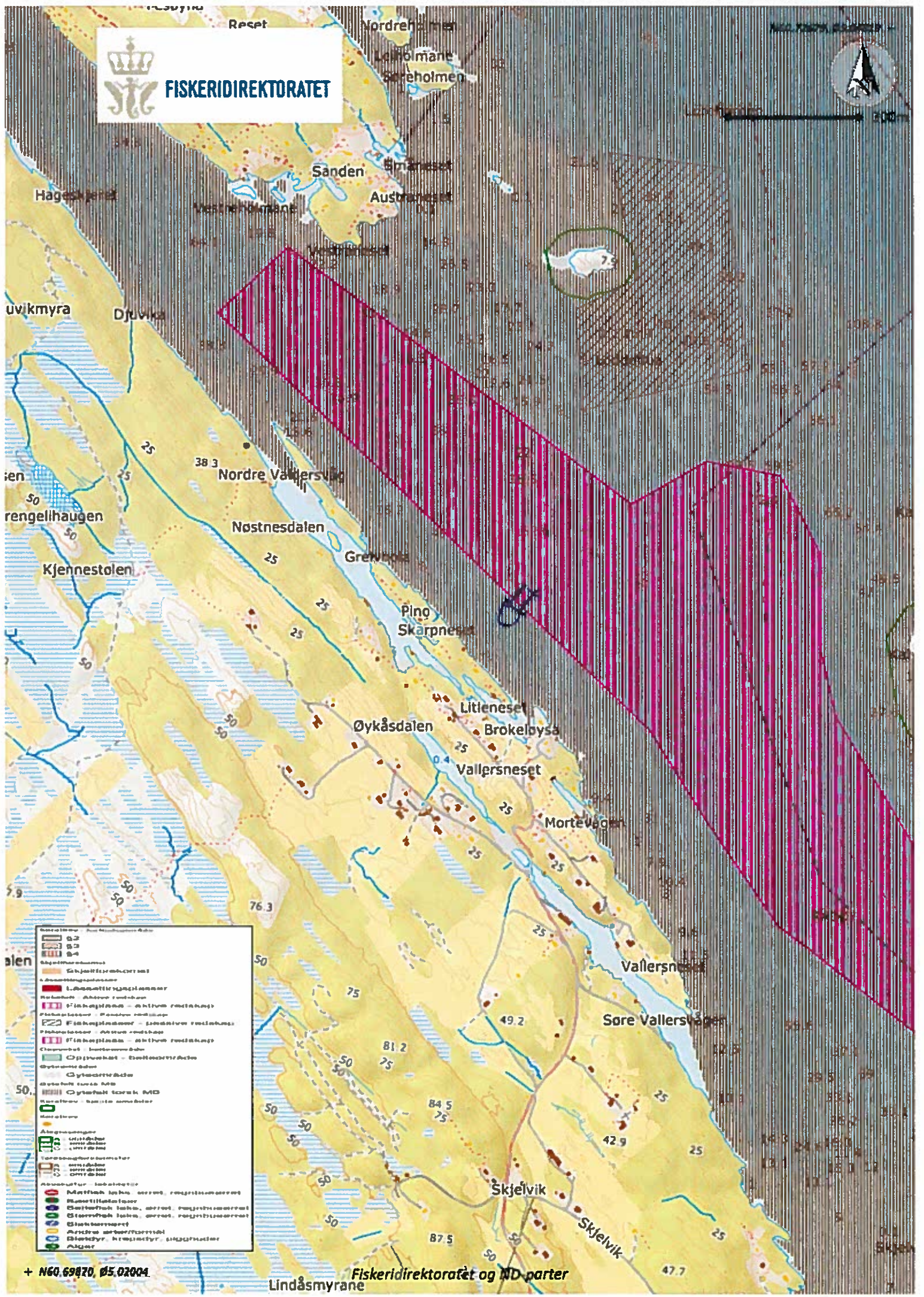
UTSLIPP FRA SLAMAVSKILLER



Målestokk: 1:500



FISKERIDIREKTORATET



Bakgrunnskart	
	0-20
	20-50
	50-100
	100-200
	200-300
	300-400
	400-500
	500-600
	600-700
	700-800
	800-900
	900-1000
	1000-1100
	1100-1200
	1200-1300
	1300-1400
	1400-1500
	1500-1600
	1600-1700
	1700-1800
	1800-1900
	1900-2000
	2000-2100
	2100-2200
	2200-2300
	2300-2400
	2400-2500
	2500-2600
	2600-2700
	2700-2800
	2800-2900
	2900-3000
	3000-3100
	3100-3200
	3200-3300
	3300-3400
	3400-3500
	3500-3600
	3600-3700
	3700-3800
	3800-3900
	3900-4000
	4000-4100
	4100-4200
	4200-4300
	4300-4400
	4400-4500
	4500-4600
	4600-4700
	4700-4800
	4800-4900
	4900-5000
	5000-5100
	5100-5200
	5200-5300
	5300-5400
	5400-5500
	5500-5600
	5600-5700
	5700-5800
	5800-5900
	5900-6000
	6000-6100
	6100-6200
	6200-6300
	6300-6400
	6400-6500
	6500-6600
	6600-6700
	6700-6800
	6800-6900
	6900-7000
	7000-7100
	7100-7200
	7200-7300
	7300-7400
	7400-7500
	7500-7600
	7600-7700
	7700-7800
	7800-7900
	7900-8000
	8000-8100
	8100-8200
	8200-8300
	8300-8400
	8400-8500
	8500-8600
	8600-8700
	8700-8800
	8800-8900
	8900-9000
	9000-9100
	9100-9200
	9200-9300
	9300-9400
	9400-9500
	9500-9600
	9600-9700
	9700-9800
	9800-9900
	9900-10000

+ N60.69870, Ø5.02004

Fiskeridirektoratet og ND-parter
Lindåsmyrane