

Kommunen sitt saksnr.  
17/13350

Nullstill



## Søknad om ferdigattest

Pbl § 21-10, SAK10 §§ 8-1 og 8-2

Søknaden gjeld							
Eigedom/ byggjestad	Gnr.	Bnr.	Festenr.	Seksjonsnr.	Bygningsnr.	Bustadnr.	Kommune
	38,98	73,88, 89					RADØY
Adresse				Postnr.	Poststad		
Hellandsvegen 230				5936	Manger		

Ferdigattest	
Tilfredsstillert tiltaket krava til ferdigattest?	<input checked="" type="checkbox"/> Ja <input type="checkbox"/> Nei Dersom nei, fyll ut informasjonen nedanfor
Det står att følgjande arbeid av mindre vesentleg betydning som vil bli utført innan 14 dagar:	Dato
Type arbeid	
Stadfesting av at desse arbeida er utførte vil vere kommunen i hende innan:	Dato

Oppdatert dokumentasjon	
Er det utført ikkje søknadsplichtige endringar/justeringar i forhold til løyvet?	
<input type="checkbox"/> Ja <input checked="" type="checkbox"/> Nei Dersom ja, legg ved oppdatert situasjonsplan, teikningar eller dokumentasjon som viser kva som er utført.	


Sluttrapport for avfall		
Sluttrapport av	Dato	skal leggjast ved søknaden
Ansvarleg søker forpliktar seg til å sjå til at sluttrapporten vert ajourført og oppbevart		Vedlegg nr. K -

Varmesystem				
Energiforsyning		Varmefordeling		<input checked="" type="checkbox"/> Ikkje relevant
<input type="checkbox"/> Elektrisitet	<input type="checkbox"/> Sol	<input type="checkbox"/> Vassboren golvvarme	<input type="checkbox"/> Luftoppvarming	
<input type="checkbox"/> Biobrensel	<input type="checkbox"/> Gass	<input type="checkbox"/> Vassboren radioator	<input type="checkbox"/> Kamin/omn/peis	
<input type="checkbox"/> Varmepumpe - luft	<input type="checkbox"/> Olje/parafin	<input type="checkbox"/> Elektriske varmekabler	<input type="checkbox"/> Anna	
<input type="checkbox"/> Varmepumpe - berg/sjø	<input type="checkbox"/> Anna	<input type="checkbox"/> Elektriske panelomnar		
<input type="checkbox"/> Fjernvarme/spillvarme				

Erklæring	
<input checked="" type="checkbox"/> Ein stadfester at tilstrekkeleg dokumentasjon som grunnlag for driftsfasen er overlevert eigaren av byggverket	

Beskriving av vedlegg	Gruppe	Nr. frå – til	Ikkje relevant
Situasjonsplan, avkøyringsplan	D	-	<input checked="" type="checkbox"/>
Teikningar, plan, snitt, fasade	E	-	<input checked="" type="checkbox"/>
Utgreiingar/kart	F	1 - 1	<input type="checkbox"/>
Gjennomføringsplan	G	1 - 1	<input type="checkbox"/>
Sluttrapport for avfallsplan og miljøsaneringsbeskriving	K	-	<input checked="" type="checkbox"/>
Bustadspesifikasjon i matrikkelen	H	-	<input checked="" type="checkbox"/>
Uttaler frå andre offentlege myndigheiter	I	-	<input checked="" type="checkbox"/>
Andre vedlegg	Q	1 - 1	<input type="checkbox"/>

Underskrifter			
Ansvarleg søker for tiltaket (for tiltak etter pbl § 20-1)		Tiltakshavar (berre for tiltak utan ansvarleg søker pbl § 20-4)	
Føretak Ing. Taule AS		Namn RADØY SKYTTLARLAG	
Kontaktperson Karl Atle Taule	Telefon Mobiltelefon 90866010	Kontaktperson Øystein Dalland	Telefon Mobiltelefon 90618789
E-post atle@ing-taule.no		E-post oeystein.dalland@aibel.com	
Dato 11/4-18	Underskrift 	Dato	Underskrift 
Gjenta med blokkbokstavar Karl Atle Taule		Gjenta med blokkbokstavar RADØY SKYTTLARLAG	



Ing. Taule as  
Karl Atle Taule  
Kvassnesvn 33  
5914 ISDALSTØ

Referanser:  
Dykkar:  
Vår: 14/885 - 15/9802

Saksbehandlar:  
Tonje Nepstad Epland  
tonje.epland@radoy.kommune.no

Dato:  
04.09.2015

## Byggesak Gbnr 38/73 Helland og 98/89 Mellingen - skytebane - søknad om endring av løyve og søknad om løyve til tiltak- godkjenning

Delegasjonssak nr.: 216/2015

Administrativt vedtak. Saknr: 216/2015

Tiltakshavar: Radøy skyttarlag  
Ansvarleg søker: Ing. Taule AS  
Søknadstype: Søknad om løyve til tiltak med ansvarsrett etter plan- og bygningslova (pbl.) § 20-1 jf. § 20-3

### Saksutgreiing:

#### Tiltak

Det er gjeve rammeløyve i sak 292/09 og igangsettingsløyve i sak 266/12 for tiltak knytt til opparbeiding av skytebane.

Saka gjeld søknaden om endra plassering av intern veg og parkeringsplass.

~~Saka gjeld vidare godkjent skytterhuset. Skytterhuset vil ikkje verte ført opp i nær framtid og vert difor trekt ut av saka.~~

VA ER TIL SKYTTERHUS OG ANSVARLEG FØRMA/ANSVARSRETT  
VERT DIFOR TATT BORT I G.S.F. PLANEN

Saka gjeld vidare søknad om oppføring av internveg til skivearrangement 100 meter bane og standplass 100 meter bane. Intern veg skal opparbeidast med 3,5 meter breidde.

MS 11/4-18

Det vert elles vist til søknad motteke 06.08.2015 og supplert 02.09.2015.

### Nabovarsling

Endringa er ikkje nabovarsla.



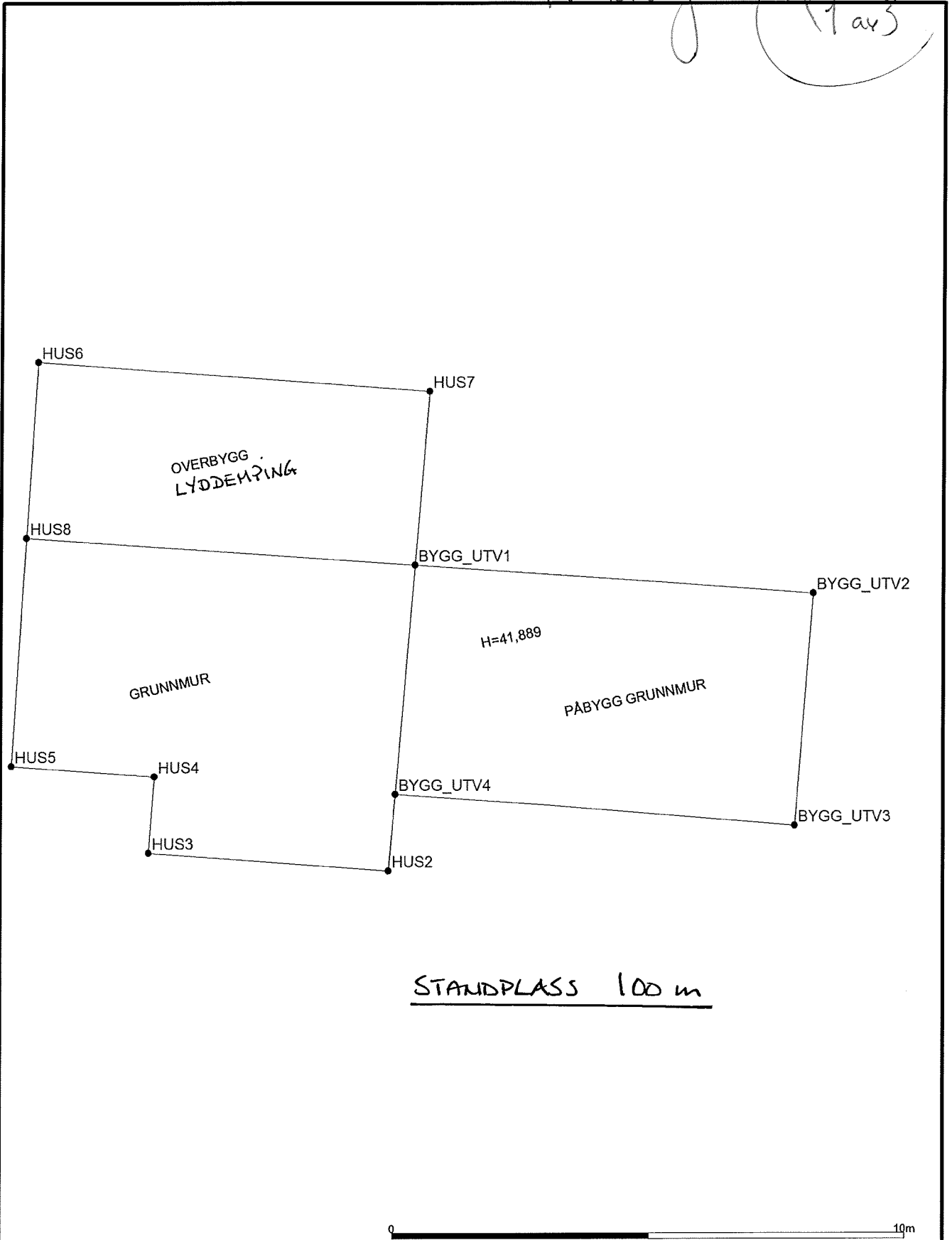
**Gjennomføringsplan**

 Tiltaksnavn: **RADØY SKYTTLARLAG**

Eiendom/byggested	Gnr. 380g98	Bnr. 73-88	Festnr.	Saksj.nr.	Bygn.nr.	Kommune	Radøy	Adresser	HELLANDSVEGEN 230	Postnr.	5936	Vedlegg	G	1	Side	1	av	1
Versjonsnr. 8										Dato 11/4-18		Signatur, ansv. søker		Kommunens saksnr. 17/13350		MANGER		

Alle fagområder i tiltaket	Beskrivelse av fagområde, ansvarsområde, tiltaksklasse (i hhv. prosjektering, utførelse og uavhengig kontroll)			Kryss for planlagt samsvarserklæring erstattes med dato når denne foreligger				Sett kryss når arbeidet innen ansvarsområdet er avsluttet
	Beskrivelse hentet fra søknad om ansvarsrett	Tiltaks-klasse	Foretakets navn og org.nr.	Søknad om rammetillatelse	Søknad om igangsettings-tillatelse/ett-trinnsøknad	Søknad om midlertidig bruksstillatelse	Søknad om ferdiggjøst	
(1)	(2)	(3)	(4)	(5)	(6)	(7)	(8)	(9)
PRO	PROSJEKTERING	1	Ing. Taule AS - 988103381		15/11-12			
UTF	Grunn-terreng, arkitektur, ventilasjon	1					11/4-18	X
UTF	UTFØRING							
UTF	Utfikking og innmåling	1	ANKO AS - 980538613					
UTF	Grunn, terreng	1	Martin Sollveit - 969164051				11/4-18	X
UTF	Tømmer og ventilasjon	1	Ing. Taule AS- 988103381				11/4-18	X

innmåling P1 av 3



STANDPlass 100 m



Anko AS - Bergen  
Fjøsangerveien 50C - 5059 Bergen  
55387870 / [www.anko.no](http://www.anko.no)



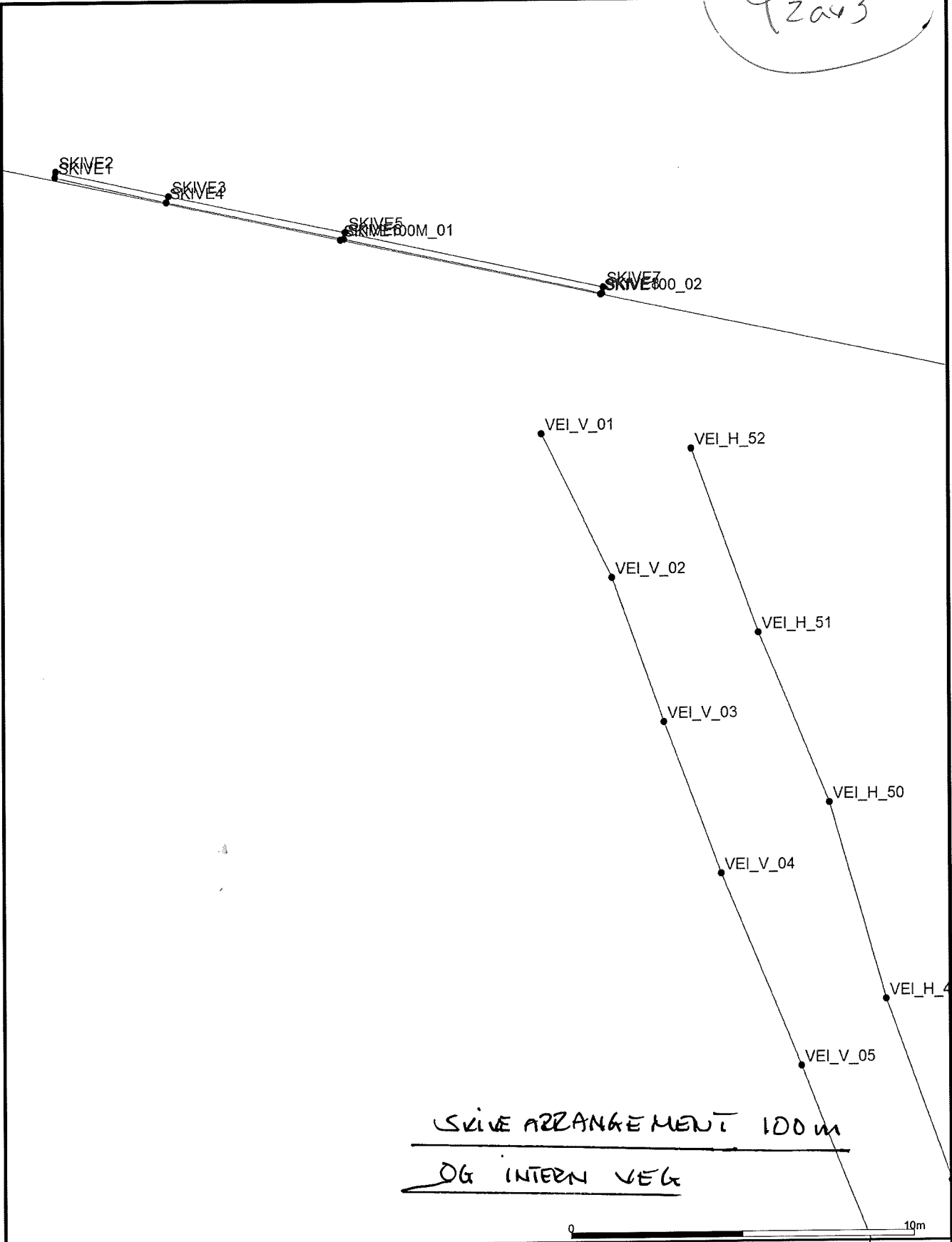
Dato: 2017.10.26  
Sign: vsp

Anko AS  
Bergen



Målestokk  
1:100

2043



SKIVE ARRANGEMENT 100 m  
OG INTERN VEG

0 10m

Anko AS - Bergen  
Fjøsangerveien 50C - 5059 Bergen  
55387870 / www.anko.no




Anko AS  
Bergen



Dato: 2017.10.27  
Sign: vsp

Målestokk  
1:150



Prosjekt: Q:\Ing. Taule\2212029 Stikking og innmålinger for skytebane på Radøy  
Koordinatsystem: UTM(EUREF89) - SONE 32

27.10.2017

PunktID	Tema	N-koord.	Ø-koord.	Høyde	Geoide H	Status
SKIVE1		6 733 674,694	283 310,772	41,837		K
SKIVE2		6 733 674,857	283 310,804	41,827		K
SKIVE3		6 733 674,125	283 314,110	41,834		K
SKIVE4		6 733 673,946	283 314,040	41,833		K
SKIVE5		6 733 673,051	283 319,234	41,852		K
SKIVE6		6 733 672,862	283 319,203	41,850		K
SKIVE7		6 733 671,408	283 326,786	41,822		K
SKIVE8		6 733 671,234	283 326,739	41,801		K
GULM1		6 733 619,661	283 367,465	40,922		K
GULM2		6 733 632,823	283 361,748	41,027		K
BYGG_UTV1		6 733 572,911	283 308,490	41,889		K
BYGG_UTV2		6 733 572,355	283 316,281	41,889		K
BYGG_UTV3		6 733 567,856	283 315,925	41,889		K
BYGG_UTV4		6 733 568,463	283 308,119	41,889		K
HUS2		6 733 566,982	283 307,995	41,889		K
HUS3		6 733 567,326	283 303,305	41,889		K
HUS4		6 733 568,808	283 303,413	41,889		K
HUS5		6 733 569,014	283 300,613	41,889		K
HUS6		6 733 576,834	283 301,115	41,889		K
HUS7		6 733 576,267	283 308,770	41,889		K
HUS8		6 733 573,431	283 300,896	41,889		K