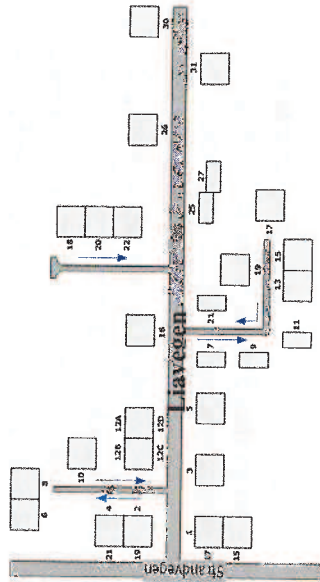


Korleis vert nummer tildelt?

- Teknisk sektor i kommunen tildeler husnummer og husværenummer.
- Hovudregelen er at hus på høgre sida av vegen får oddetalsnummer og husa på venstre sida får partalsnummer.
- Hus i sidevegar utan eige namn vert nummerert som vist i figuren nedanfor.



- Ved spreidd busetnad nyttar ein avstandsnummerering der det vert sett av eitt husnummer per 10 meter veg. Til dømes får eit hus som har avkøyning på høgre side 2570 meter frå startpunktet, husnummer 257. Ligg huset på venstre sida får det nr 258. Ligg avkøyninga 18 km frå startpunktet, får huset husnummer 1800 om det ligg på venstre sida og 1801 om det ligg på høgre sida av vegen sett frå startpunktet.
- Der adresseparsellen er eit område, vil nummereringa gå fram av det kommunale kartskiltet.

Skilting av adressene

- Adressene skal skiltast slik at ukjende skal finne fram også når det er mørkt.
- Kommunen har ansvaret for å setje opp og vedlikehalde adressenamnskilta.
- Kommunen har og ansvaret for å setje opp tilvisingsskilt ved sidevegar/stiar.
- Huseigar har ansvar for å skilte adresseeininga.
- Skilta skal vere utforma i samsvar med gjeldande standard og plassert slik at dei er godt synlege.
- Dersom du oppdagar at kommunale skilt er øydelagde, er det fint om du opplyser teknisk sektor i kommunen om dette.

Melde frå om ny adresse

Kommunane informerer offentlege organ og verksemdar som Posten, Folkeregisteret, Skatteetaten, BKK, Telenor m fl om adressetildelinga.

Huseigar har plikt til å informere leigetakarar.

Du må sjølv informere andre som treng vita om adressa di.

Endring av offisiell adresse

Kommunen kan endra tildelt(e) adresse(r). Dette vert gjort etter retningsliner i regelverket og når kommunen finn det nødvendig.


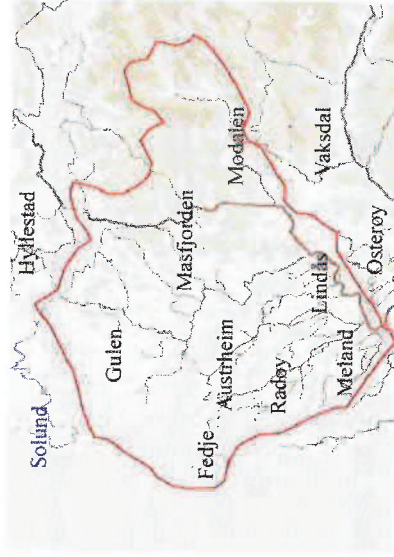
Ei adresseendring er eit enkeltvedtak på line med adressetildeling og blir varsla på same måte.

Kven kan svare på spørsmål?

Teknisk sektor i den kommunen du bur i, kan informere deg meir om tildeling av offisielle vegadresser.

Orientering om adresser i region

Nordhordland og Gulen



Tildeling av vegadresser i

Nordhordland og Gulen

Kommunestyra i regionen har vedteke at det skal tildelast offisielle vegadresser. Det er mange og store fordelar med presise adresser, både ved uttrykking, distribusjon og også annen offentleg og privat tenesteyting.

Regionen skal vere eit samla område ved tildeling av offisielle adresser. Det inneber at adressene i dette området vert unike, at retninglinjene er like i alle kommunar og at namnsetjinga er samordna med felles rutinar og praksis.

I denne faldaren finn du meir informasjon om adressetildelinga:

Kva er ei offisiell adresse?

- Ei adresse som seier kvar staden ligg.
- Eit veg-/gatenamn, husnummer og eventuelt bustadnummer.
- Adressa skal hjelpe publikum, redningstenester og andre å finne fram.

Kva er ei adresseeining?

- Alle faste bustader, bedriftslokale, fritidsbustader og i mange tilfelle tomter, vert definerte av lovverket som ei adresseeining.
- Adresseeininga vert tildelt ei offisiell adresse sett saman av vegnamn og husnummer.
- Er det fleire einingar med same ytterdør, nyttar ein i tillegg eit husværenummer.

Kva er eit husværenummer?

- I bygningar med fleire husvære med felles inngang, skal kvart husvære ha eit eige husværenummer.
- Huseigar får tilsendt ein oblat med husværenummer som skal limast inn i dørkarmen i husværet. Oblaten vert sendt separat til huseigar.
- Ved flytting til eller frå ein bustad med husværenummer, gjev ein dette nummeret til Folkeregisteret i tillegg til vegadressa.

Kva er skilnad på offisiell adresse og postadresse?

- Ei offisiell adresse er staden adresseeininga er plassert.
- Postadressa er leveringsadressa for post og inneheld i tillegg til vegadressa også eit postnummer og eit poststadnamn. Postadressa kan også vere ein postboks (postboks og nr. i staden for veg-/gateadresse).
- Om ikkje anna er avtalt med Posten, er difor den nye vegadressa no også ny postadressa saman med postnummer og poststadnamnet.

Val av offisielt adressenamn

- Kommunestyret eller underordna politiske organ deler inn vegnettlet og avgrensar område (t d ei øy) i adresseparsellar.
- Kommunestyret vedtek vegnamn og områdenamn (adresseparsellnamna).
- Kommunen prøver så langt det er råd, å ta vare på kulturverdiar i lokale stadnamn. Det skal og takast omsyn til munnleg bruk av namna slik at ein unngår forvekslingar ved oppringing til redningsinstansar, tinging av transporttenester med meir.
- Før politiske organ i kommunen gjer sine vedtak, vert saksutlråding lagt ut til offentleg høyring.”

