




## TEGNFORKLARING

### PBL §25 REGULERINGSFORMÅL

#### BYGGEOMRÅDER (PBL §25,1.ledd nr.1)

Gjestehus / Serveringssted




#### OFFENTLEG TRAFIKKOMRÅDE (PBL §25,1.ledd nr.3)

Kjøreveg  
 Annen vegggrunn



#### FAREOMRÅDE (PBL §25,1.ledd nr.5)

Høyspenningsnett



#### SPECIALOMRÅDE (PBL §25,1.ledd nr.6)

Campingplass ( campingvogner )

Friluftsområde

Privat småbåtlegg (land)

Privat småbåtlegg (sjø)


Frisiktsone veg



#### FELLESOMRÅDE (PBL §25,1.ledd nr.7)

Felles avigjensel og parkeringsplass

Felles leike- og fritidsområde



#### LINJESYMBOLER

- Planens begrensning
- Formålgrense
- Byggegrense
- Regulert tomtegrense
- Regulert senterlinje vei
- Eiendomsgrænse som skal oppheves
- Omriss av planlagt bebyggelse
- Omriss av eksisterende bebyggelse som inngår i planen
- Bebyggelse som forutsettes fjernet
- Oppstillingsplass for campingvogn


Kartgrunnlag FKB-A (M: 1:1 000)

Plandata er digitalisert fra manuskart i 1:1000

Digitalisering, redigering og grafisk utforming utført av

Elkvilstandse 5 m

Kartmålestokk 1: 1000



### REGULERINGSPLAN MED TILHØRENDE BESTEMMELSER FOR RADØYTUNET, GNR. 23 BNR. 80, RADØY

#### SAKSBEHANDLING IFLG.PLAN-OG BYGNINGSLOVEN

1. gangs behandling i det faste utvalget for plansaker

Offentlig ettersyn fra..... til.....

2. gangs behandling i det faste utvalget for plansaker

Kommunestyrets vedtak:

PLANEN UTARBEIDET AV:

**Berger Arkitektkontor**  
 Postboks 33, 5327 Hauglandshella  
 tlf. 56 14 53 23 fax 56 14 53 04

Kartblad:

Kartprodusent:

SAKSNR. DATO. SIGN.

SAKSNR. TEGNNR. SAKSBEH.

9840 01- O.Berger