



Skjærgårdsfisk AS  
Lingalaks AS  
Lingavegen 206  
5630 STRANDEBARM

Dato: 25.11.2014  
Vår ref.: 2014/19397-18  
Sakshandsamar: Endre Korsøen  
Telefon: 917 64 632

## H-R-1 og H-R-17 Skjærgårdsfisk AS org. nr. 938124426 og H-KM-5, H-KM-22 og H-R-18 Lingalaks AS org. nr. 960900626 - Løyve til å etablere anlegg for oppdrett av matfisk av laks og aure på lokalitet 11665 Jibbersholmane i Radøy kommune

Vi syner til Dykkar søknad av 31.07.2014.

### Vedtak

Hordaland fylkeskommune gjev med dette Skjærgårdsfisk AS org. nr. 938124426 med akvakulturløyva H-R-1 og H-R-17, og Lingalaks AS org. nr. 960900626 med akvakulturløyva H-KM-5, H-KM-22 og H-R-18, løyve til å etablere flytande akvakulturanlegg for oppdrett av matfisk av laks (*Salmo salar*), aure (*Salmo trutta*) og regnbogaure (*Oncorhynchus mykiss*) i sjø på følgjande lokalitet i Radøy kommune i Hordaland fylke:

Nr	Lokalitet	Kommune	Lokalitets-biomasse	Anleggets midtpunkt Euref89/WGS84	Samlokalisering
11665	Jibbersholmane	Radøy	3620 tonn	60° 45.152 N 04°53.077 E	H-R-1, H-R-17, H-R-18, H-KM-5 og H-KM-22

### Anlegget er godkjent med følgjande hjørnepunkter-kartreferansar oppgjeve i Euref-89/WGS84

1	2	3	4	5	6
60° 45.148' N 4° 53.322' E	60° 45.055' N 4° 53.211' E	60° 45.026' N 4° 53.106' E	60° 45.032' N 4° 53.074' E	60° 45.162' N 4° 52.808' E	60° 45.255' N 4° 52.920' E

Lokalitet 11665 Jibbersholmane er godkjent for løyva H-R-1, H-R-17, H-R-18, H-KM-5 og H-KM-22. Kvar av løyva H-R-1, H-R-18, H-KM-5 og H-KM-22 omfattar ei maksimal tillaten biomasse på 780 tonn. Løyve H-R-17 er eit visningsløyve med maksimal tillaten biomasse på 500 tonn. For nærmare oversikt over kva lokalitetar som er godkjent for dei einskilde løyva, viser vi til akvakulturregisteret.

Dette løyvet erstattar tidlegare lokalitetsklarering for 11665 Jibbersholmane av 06.06.2014.

### Lovheimel

Løyvet er gjeve av Hordaland fylkeskommune med heimel i Lov av 17.06.2005 nr. 79 om akvakultur og Forskrift av 22.12.2004 nr. 1798 om tillatelse til akvakultur for laks, ørret og regnbueørret (laksetildelingsforskrifta). Dette løyvet etter akvakulturlova inkluderer løyve etter matlova, forureiningslova og hamne- og farvannslova.

## Grunngjeving

Skjærgårdsfisk AS og Lingalaks AS søkte 31.07.2014 om utviding av maksimalt tillaten biomasse (MTB) i anlegg for oppdrett av matfisk av laks og aure med 780 tonn på lokalitet 11664 Jibbersholmene i Radøy kommune.

Lokalitet 11664 Jibbersholmene er klarert for ein MTB på 2840 tonn. Verksemdene søker no om auka MTB til 3620 tonn på lokaliteten. Det vert ikkje søkt om endringar i arealbruk eller utstyrendringar.

Bakgrunnen for søknaden er å legge til rette for eit framtidretta anlegg for Skjærgårdsfisk AS og Lingalaks AS. Ved å gjere denne endringa vil ein styrkja Skjærgårdsfisk AS som eit lokalt selskap med eigen administrasjon og drift i Radøy kommune. Soneinndelinga som er iverksatt medfører at Jibbersholmene blir ein svært viktig lokalitet for Skjærgårdsfisk AS og Lingalaks AS. Endring av MTB vil gje moglegheiter til å optimalisere drifta ytterlegare på lokaliteten og innanfor sonene med tanke på fiskehelsevelferd, og for å kunne gjennomføre ein "alt inn og alt ut" produksjon mest mogleg hensiktsmessig. Tilpassinga til soneinndelinga vil betra dei langsiktige utviklingsmoglegheitene til næringa. Verksemdene viser også til gode miljømålingar over fleire generasjonar som viser at lokaliteten har god tåleevne.

Søknaden vart kunngjort etter retningslinene og har lege ute til offentleg innsyn i Radøy kommune. Det kom ikkje inn lokale merknader til søknaden.

Radøy kommune har kome med slik uttale den 08.10.2014:

*" Søknad om utviding av MTB på lokaliteten på Jibbersholmene har vore ute på høyring. Varsel var sendt Norsk lysingsblad, annonsert i lokalavisa Strilen og kunngjort på kommunen si heimeside. Frist for å komme med merknad var satt til 1. oktober 2014. I høyringsperioden er det komme 1 brev, frå Kystverket, som bekreftar at løyve til etableringa er gjeve tidlegare. Dette finn de vedlagt. "* Lokaliteten ligg i godkjent akvakulturområde i kommuneplanen.

Søknaden er handsama av Kystverket Vest 18.09.2014. Kystverket Vest har tidlegare i medhald av hamne- og farvassloven gjeve løyve, dagsett 08.04.2014, til etablering av noverande anlegg. Dette løyvet blir ført vidare.

Søknaden er handsama av Fiskeridirektoratet Region Vest 23.10.2014. Fiskeridirektoratet Region Vest har vurdert søknaden i høve til konsekvensar for tradisjonell fiskeriverksemd. Noverande søknad gjeld utviding MTB utan vidare endring av arealbruk, og Fiskeridirektoratet Region Vest har ingen vidare merknader i høve til konfliktpotensial med utøving av fiske.

Søknaden er handsama av Mattilsynet DK Bergen og omland 06.11.2014. I medhald av § 5 i Forskrift av 17.06.2008 nr. 823 om etablering og utviding av akvakulturanlegg, zoobutikkar m.m., gjev Mattilsynet DK Bergen og omland løyve til utviding av akvakulturlokalitet 11665 Jibbersholmene til ein produksjon på 3620 tonn MTB for oppdrett av matfisk av laks og aure med følgjande særskilde vilkår:

1. Lokaliteten skal ha minimum 1 måned felles brakkleggingstid med dei andre lokalitetane i smittehygienisk fellesområde nr. 15 - Radøy Nord.
2. Det skal gjennomførast kontinuerlege oksygenmålingar på lokaliteten. Måling av oksygen skal gjennomførast inne i den merd på det djupet ein *rekner med* at det er *dårlegast* levevilkår for fisken med omsyn til oksygen.

Søknaden er handsama av Fylkesmannen i Hordaland, miljøvern- og klimaavdelinga 20.11.2014. Fylkesmannen har handsama søknaden etter forureiningslova og vurdert han etter naturvern-, friluftsliv-, vilt-, lakse- og innlandsfiskeinteresser, og naturmangfaldlova.

Med heimel i forureiningslova frå 13.03.1981 nr. 6, § 11 og 16 har Fylkesmannen i Hordaland gjeve Skjærgårdsfisk AS og Lingalaks AS løyve til utslepp til luft og vatn for produksjon av 3620 tonn MTB av laks

og aure på lokalitet 11665 Jibbersholmane. Lokaliteten er plassert nordvest for Synnøy i Hoplandsosen i Radøy kommune (*vassførekomst 0261030603-6-C Kvolmosen - Villangsosen*). Hoplandsosen munnar ut mot det eksponerte sjøområdet i overgangen mellom Hjeltefjorden og Fedjefjorden i nordvest. I søraustleg retning går Hoplandsosen over i Fosenstraumen og vidare inn i Lurefjorden, som er eit stort og delvis lukka fjordbasseng.

Rapport frå strømmåling er ikkje utført i samsvar med rettleiar for søknadsskjema om løyve til akvakultur, og fylkesmannen meiner at det bør gjerast ein ny undersøking. Fylkesmannen vil særleg peike på mangel på spreingsstraum og at måling av botnstraum er ufullstendig.

Resipientgranskinga viser at pH ligg på eit akseptabelt nivå, men noko lågt i prøve 10. Ut frå dei resultatane som blir presenterte i søknaden og innsende rapportar, meiner Fylkesmannen det er tilrådeleg å gi løyve til ein biomasse på 3.620 tonn på lokaliteten.

Der er ingen særlege interesser knytt til naturvern og friluftsliv i området som ein kan lese utifrå *Naturbase* og *Artsdatabanken*, men det bør nemnast at ein finn særskilde naturtypar av tareskog og skjelsand i området. Det ligg også eit naturreservat for sjøfugl på Synnøy, like sørvest for anlegget. Det er viktig at verksemda prioriterer effektive tiltak mot lakselus og rømming.

Hordaland fylkeskommune har vurdert søknaden etter lov av 17. juni 2005 nr 79 om akvakultur, og i høve til generelle vilkår for klarering av akvakulturlokalitet som nemnd i § 30 i laksetildelingsforskrifta som seier at lokalitet for akvakultur kan klarerast dersom:

a) *det er miljømessig forsvarlig;*

b) *det er foretatt en avveining av arealinteresser, med særlig vekt på*

1. *søkers behov for areal til planlagt akvakultur,*
2. *alternativ bruk av området til annen akvakultur,*
3. *annen bruk av området, og*
4. *verneinteresser som ikke omfattes av bokstav d.*

c) *det er gitt tillatelser som kreves etter*

1. *lov 19. desember 2003 nr. 124 om matproduksjon og mattrygghet mv.,*
2. *lov 13. mars 1981 nr. 6 om vern mot forurensninger og om avfall,*
3. *lov 17. april 2009 nr. 19 om havner og farvann.*

d) *det ikke er i strid med*

1. *vedtatte arealplaner etter plan- og bygningsloven 14. juni 1985 nr. 77,*
2. *vedtatte vernetiltak etter kapittel V i lov 19. juni 2009 nr. 100 om forvaltning av naturens mangfold,*
3. *vedtatte vernetiltak etter lov 9. juni 1978 nr. 50 om kulturminner.*

og kome fram til at tiltaket ikkje kjem i konflikt med reglane i forskrifta.

Ved handsaming av søknaden er sakshandsamingsreglane i naturmangfaldlova av 19. juni 2009 nr. 100 § 8 - 12 følgt i vurdering av om tiltaket det vert søkt om er miljømessig forsvarleg etter laksetildelingsforskrifta §30a. Søknaden har på vanleg måte etter reglane i akvakulturlova vore til handsaming hjå kommunen og sektorstyremaktene, og det er ikkje kome opplysningar om at saka ikkje er tilstrekkeleg opplyst i høve til oppdrettsanlegget si påverknad på naturmangfaldet. Hordaland fylkeskommune vurderer derfor at kunnskapsgrunlaget er tilstrekkeleg til å fatte eit vedtak og at det omsøkte tiltaket ikkje har ein irreversibel påverknad på naturmangfaldet.

Etter ei samla vurdering har Hordaland fylkeskommune gjeve Skjærgårdsfisk AS org. nr. 938124426 med akvakulturløyva H-R-1 og H-R-17, og Lingalaks AS org. nr. 960900626 med akvakulturløyva H-R-18, H-KM-5 og H-KM-22, løyve til å etablere flytande akvakulturanlegg for oppdrett av matfisk av laks (*Salmo salar*), aure (*Salmo trutta*) og regnbogeaure (*Oncorhynchus mykiss*) med ein maksimal tillaten lokalitetsbiomasse på 3620 tonn på lokalitet 11665 Jibbersholmane i Radøy kommune på nærmare vilkår.

### Generelle vilkår

Løyve vert gjeve under føresetnad av at etablering, drift og eventuelt avvikling vert gjennomført i samsvar med gjeldande lovverk, forskrifter og vilkår.

Lokalitet skal etablerast i samsvar med vedlagte kart. Dersom De ønskjer å endra anlegget i høve til dette løyvet, må det sendast søknad om dette til Hordaland fylkeskommune.

Løyve etter Akvakulturlova inneberer at det er gjeve eit offentleg rettsleg løyve inkludert løyve etter matlov, forureiningslova og hamne- og farvannsløva.

Løyvet vert gjeve utan ansvar med omsyn til nabo-, eigedoms- eller andre privatrettslege tilhøve. Dette løyvet frittek Dykk ikkje frå plikt til å innhenta naudsynt løyve etter andre lover, eller plikt til å retta Dykk etter reglar og påbod som vert gjeve med heimel i slike lover.

Løyve kan trekkjast attende eller anlegget kan verte kravd redusert dersom tilhøva skulle tilseie dette.

### Pliktar

Som konsesjonsinnehavar har De plikt til å sette Dykk inn i det regelverket som gjeld for løyver etter akvakulturlova. Akvakulturlova med tilhøyrande forskrifter er tilgjengeleg på [www.lovdata.no](http://www.lovdata.no).

De pliktar å gje representantar frå Fiskeridirektoratet, Fylkesmannen, Kystverket og Mattilsyn tilgang til gransking av og opplysningar om anlegget.

Kopi av dette løyvet med vedlegg skal oppbevarast tilgjengeleg for alle tilsette på anlegget, og også slik at løyvet kan synast til alle som har kontrollrett.

### Vedlegg

Uttale frå Fylkesmannen i Hordaland 20.11.2014, Mattilsynet, DK Bergen og omland 06.11.2014 og Kystverket Vest 08.04.2014 og 18.09.2014, samt kart med godkjent plassering av anlegget og klageskjema fylgjer vedlagt.

### Klage

Vedtaket kan påklagast. Sjå om dette i vedlagde orientering. Ei eventuell klage skal framsettast til Hordaland fylkeskommune, sjølv om klaga gjeld vedtak fatta av Fylkesmannen, Mattilsynet eller Kystverket.

I medhald av forvaltningslova sin §27b vert det sett som vilkår for å gå til søksmål at ein har nytta høvet til å klaga. Ein gjer merksam på at eventuell klage ikkje fører til at iverksetjing av vedtaket vert utsett. Det er likevel høve til å søkje om at iverksetjing blir utsett til klagesaka er avgjort.

Bård Sandal  
fylkesdirektør regional utvikling

Gudrun Mathisen  
seksjonssjef

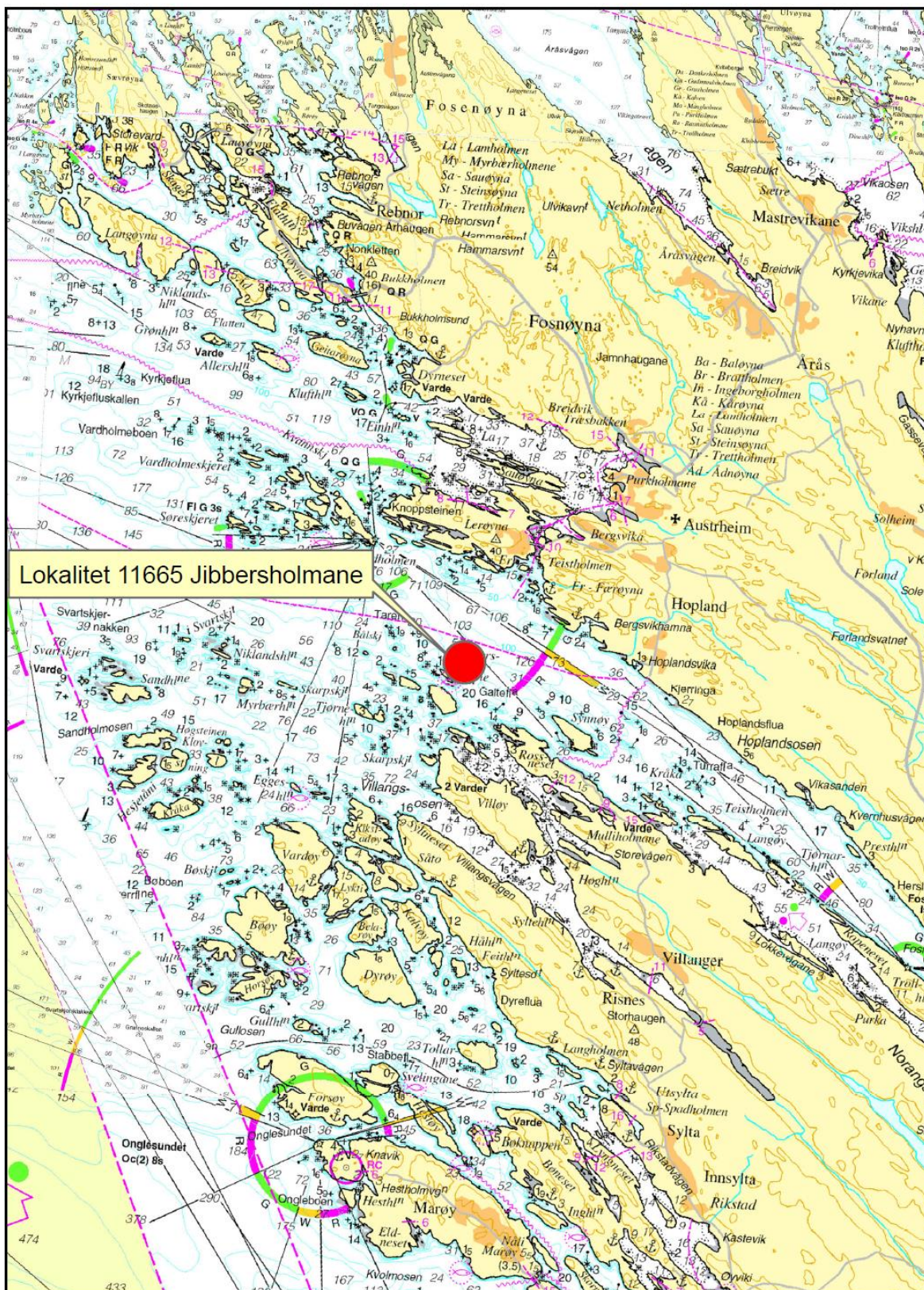
*Brevet er godkjent elektronisk og har derfor inga underskrift.*

Kopi:

Fiskeridirektoratet Region Vest  
Fylkesmannen i Hordaland, miljøvern- og klimaavdelinga  
Mattilsynet, DK Bergen og omland  
Kystverket Vest  
Radøy kommune



# H-R-1 og H-R-17 Skjærgårdsfisk AS H-R-18, H-KM-5 og H-KM-22 Lingalaks AS Lokalitet 11665 Jibbersholmene



Lokalitet 11665 Jibbersholmene

Hordaland fylkeskommune

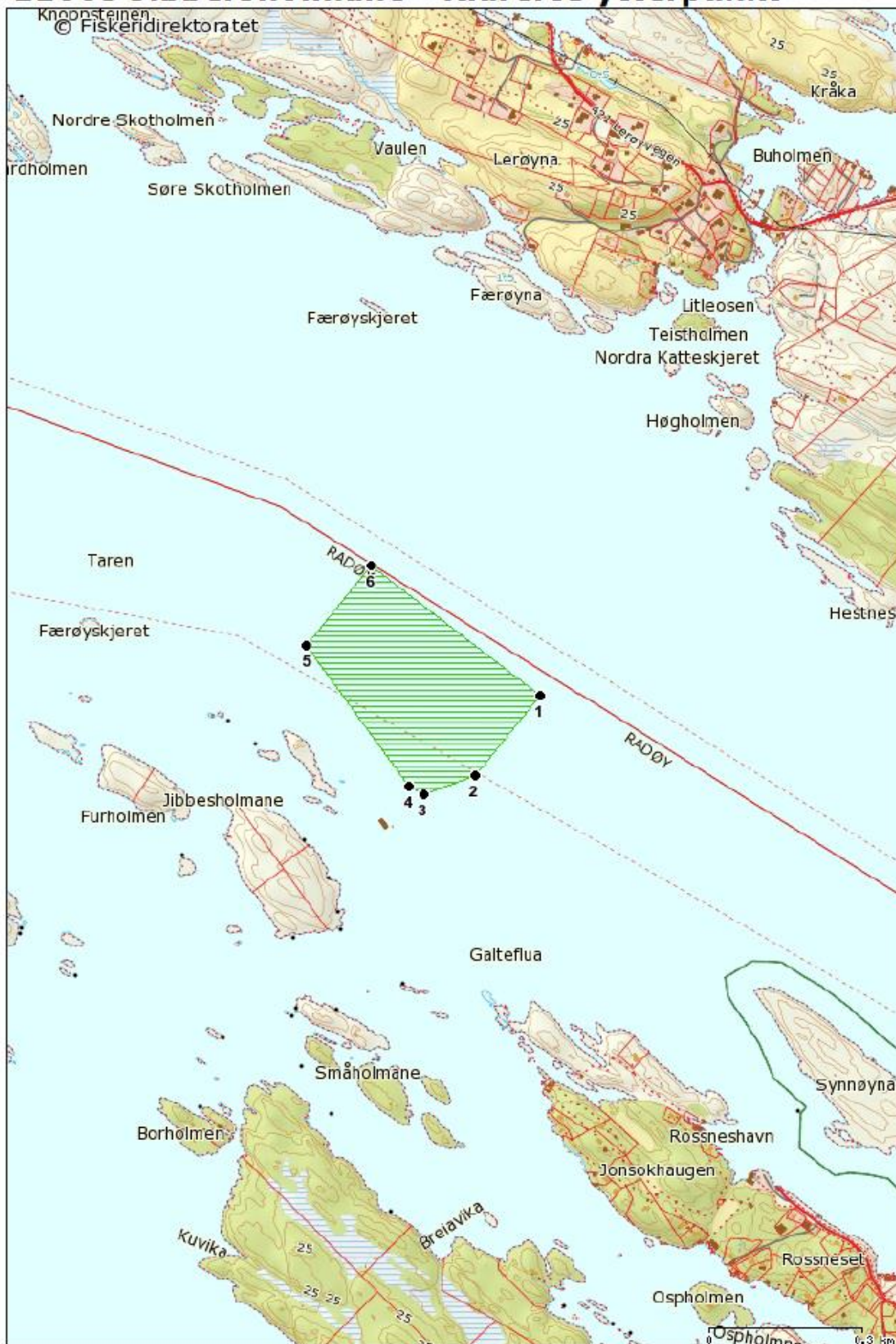
Agnes Mowinckels gate 5  
PB 7900  
5020 Bergen

Tlf: 55 23 90 00  
e-post: hfk@hfk.no  
[www.hordaland.no](http://www.hordaland.no)

Foretaksnr. NO 938 626 367 mva.  
Kontonnr. [xxxx xx xxxxxx]

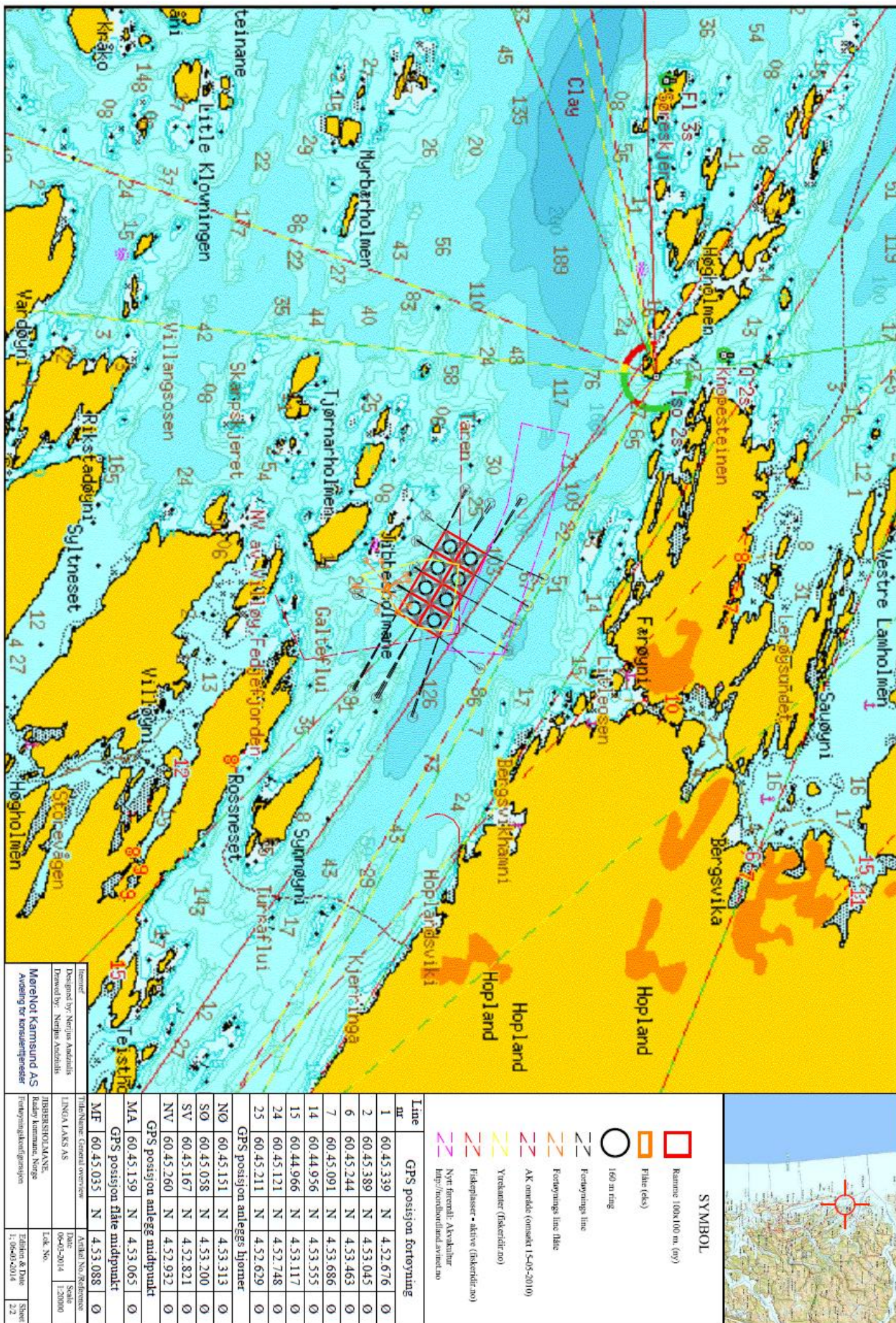


## 11665 Jibbersholmane - Klarerte ytterpunkt



**Målestokk: 1:10 000**





Utarbejdet af: Norconsult  
 Drevet af: Næmpen A/S  
 Møreløst Kartmål AS  
 Avdeling for kortsentringer

Tittel: Generelt overblik  
 LINDA LAMS AS  
 Dato: 06-09-2014  
 Skala: 1:20000  
 Radior: Kommunale, Norge  
 Løst No.  
 Forprosjekt: Kartmål  
 Endring og Dato: Sheet 22  
 I: 1:9640-2014

Time	GPS posisjon	fortoyning
1	60.45.339 N	4.52.676 Ø
2	60.45.389 N	4.53.045 Ø
6	60.45.244 N	4.53.463 Ø
7	60.45.091 N	4.53.686 Ø
14	60.44.956 N	4.53.555 Ø
15	60.44.966 N	4.53.117 Ø
24	60.45.121 N	4.52.748 Ø
25	60.45.211 N	4.52.629 Ø

GPS posisjon anleggs hjørner
NØ 60.45.151 N 4.53.313 Ø
SØ 60.45.058 N 4.53.200 Ø
SV 60.45.167 N 4.52.821 Ø
NV 60.45.260 N 4.52.992 Ø

GPS posisjon nåle midtpunkt
MA 60.45.159 N 4.53.065 Ø
GPS posisjon nåle midtpunkt
MF 60.45.035 N 4.53.088 Ø

SYMBOL	Forhold
[Red rectangle]	Ramme 100x100 m. (ny)
[Orange rectangle]	Råter (eks)
[Circle]	160 m ring
[Dashed line]	Ferøyings linje
[Dotted line]	Ferøyings linje
[Dashed line]	Ferøyings linje
[Dotted line]	Ferøyings linje
[Dashed line]	Ferøyings linje
[Dotted line]	Ferøyings linje
[Dashed line]	Ferøyings linje
[Dotted line]	Ferøyings linje

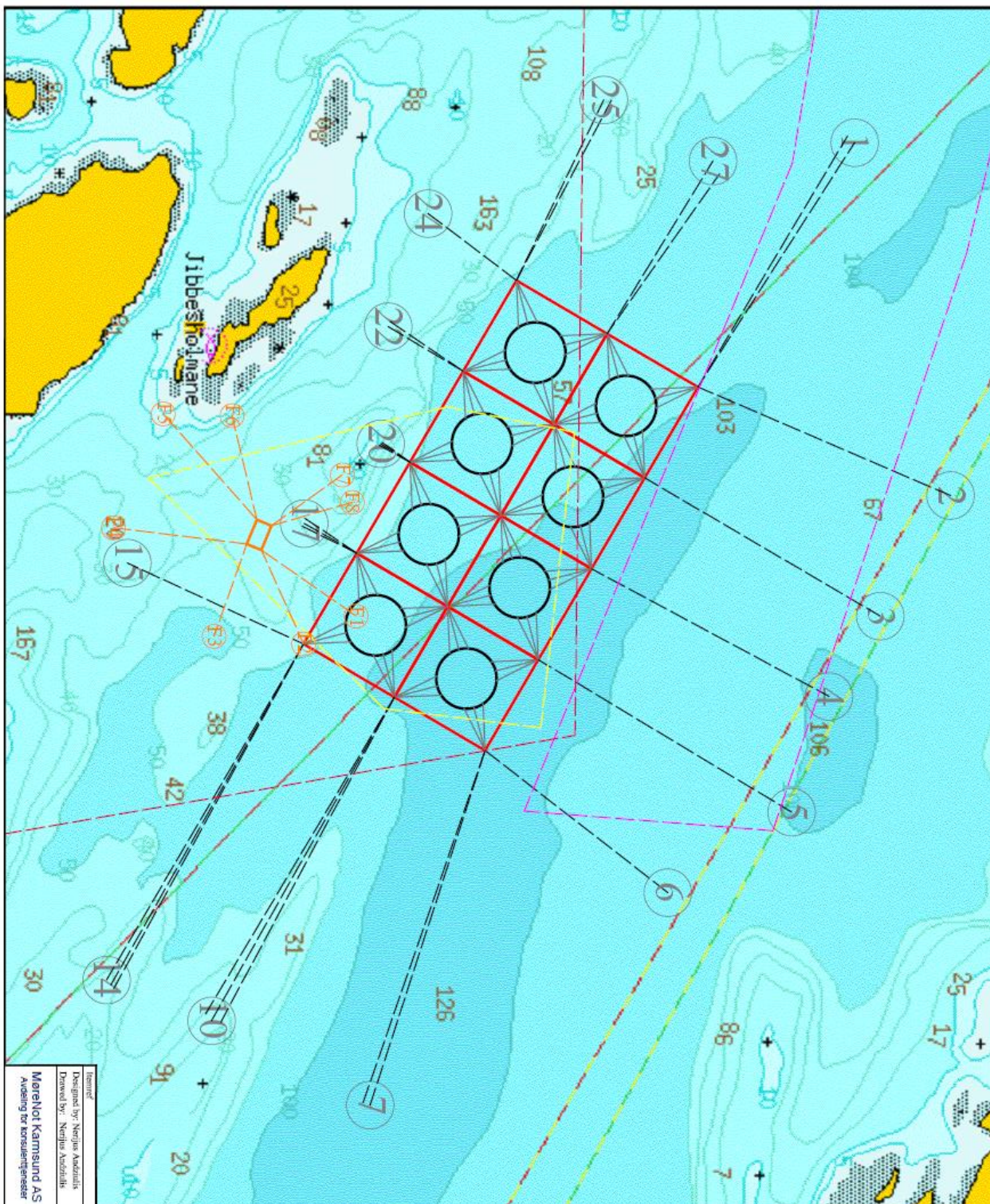
AK område (omsket 15405-2010)
Nytt ferredal: Akrakallur http://hordaland.avn.no
Fiskeplasser - aktive (fiskeid.no)
Vredamer (fiskeid.no)

Hordaland fylkeskommune  
 Agnes Mowinckels gate 5  
 PB 7900  
 5020 Bergen

Tlf: 55 23 90 00  
 e-post: hfk@hfk.no  
 www.hordaland.no

Foretaksnr. NO 938 626 367 mva.  
 Kontonr. [xxxx xx xxxxxx]





Internet  
 Designert: Nærliggende  
 Drevet av: Nærliggende  
**Mørelot Karmisund AS**  
 Avdeling for konsulentvesen

IBBERSDOLMANNE	Dato	Skala	Sheet
Redde kommunen, Norge	06-05-2014	1:5000	
Forkynningskommisjonen	Lok. No.		Sheet
	Erling & Dore		1/2
	1:06-01-2014		

Line	GPS posisjon	fortyning
1	60 45.339 N	4.52.676 Ø
2	60 45.389 N	4.53.045 Ø
6	60 45.244 N	4.53.463 Ø
7	60 45.091 N	4.53.686 Ø
14	60 44.956 N	4.53.555 Ø
15	60 44.966 N	4.53.117 Ø
24	60 45.121 N	4.52.748 Ø
25	60 45.211 N	4.52.629 Ø

GPS posisjon anleggs hjørner		
NO	60 45.151 N	4.53.313 Ø
SO	60 45.058 N	4.53.200 Ø
SV	60 45.167 N	4.52.821 Ø
NV	60 45.260 N	4.52.932 Ø

GPS posisjon flåte midtpunkt		
MA	60 45.159 N	4.53.065 Ø

GPS posisjon flåte midtpunkt		
MF	60 45.035 N	4.53.088 Ø

**SYMBOL**

- Ramme: 100x100 m. (ny)
- Flåte (eks)
- 160 m ring
- Fortyningss line
- Fortyningss line flåte
- AK område (omskt 1:545-2010)
- Yrkekanter (fiskefrit.no)
- Fiskeplasser - aktive (fiskefrit.no)
- Nytt forretnings-areal
- http://hordaland.kommune.no



<p>(1) Sendar (stemplet til forvaltningsorganet)</p> <p><b>Hordaland fylkeskommune</b>  <b>Postboks 7900</b>  <b>5020 Bergen</b></p>	<p><b>Melding om rett til å klage over forvaltningsvedtak</b>  (Forvaltningslova § 27 tredje leddet)</p> <p>(2) Dato 25.11.2014</p>
<p>(3) Mottakar (namn og adresse)</p> <p>Skjærgårdsfisk AS  Lingalaks AS</p>	<p>(4) Klageinstans</p> <p><b>Fiskeridirektoratet</b>  <b>Postboks 185 Sentrum</b>  <b>5804 Bergen</b></p>
<p><b>Denne meldinga gjev viktige opplysningar dersom De vil klage på eit vedtak De er gjord kjend med.</b></p>	
<p><b>Klagerett</b></p>	<p>De har rett til å klage på vedtaket.</p>
<p><b>Kven kan De klage til?</b></p>	<p>Klaga sender De til oss, dvs. det organet som er ført opp i rubrikk (1). Dersom vi ikkje endrar vedtaket vårt som følgje av klaga, sender vi klaga over til klageinstansen, jf. rubrikk (4).</p>
<p><b>Klagefrist</b></p>	<p>Klagefristen er tre - 3 - veker frå den dagen dette brevet kom fram. Det er nok at klaga er postlagd før fristen går ut. Dersom De klagar så seint at det kan vere uklart for oss om De har klaga i rett tid, bør De oppgje datoen for når De fekk dette brevet. Dersom De klagar for seint, kan vi sjå bort frå klaga. De kan søkje om å få lengre klagefrist, og da må De nemne grunnen til at De ønskjer det.</p>
<p><b>Rett til å krevjegrunningjeving</b></p>	<p>Dersom De meiner at vi ikkje har grunningjeve vedtaket, kan De krevje ei slik grunningjeving før fristen går ut. Ny klagefrist blir då rekna frå den dagen De får grunningjevinga.</p>
<p><b>Innhaldet i klaga</b></p>	<p>De må presisere</p> <ul style="list-style-type: none"> <li>- kva for eit vedtak De klagar på</li> <li>- årsaka til at De klagar</li> <li>- den eller dei endringar De ønskjer</li> <li>- eventuelt andre opplysningar som kan ha noko å seie for vurderinga av klaga</li> </ul> <p>Klaga må underskrivast.</p>
<p><b>Utsetjing av gjennomføringa av vedtaket</b></p>	<p>Jamvel om De har klagerett, kan vedtaket til vanleg setjas i verk med det same. Men de kan søkje om å få utsett gjennomføringa av vedtaket til klagefristen er ute eller til klaga er avgjort.</p>
<p><b>Rett til å sjå saksdokumenta og til å krevje rettleiing</b></p>	<p>Med visse unntak har De rett til å sjå dokumenta i saka. Reglane om dette finst i § 18 og § 19 i forvaltningslova. De må i tilfelle ta kontakt med oss, jf. rubrikk (1). De vil då få nærmare rettleiing om retten til å klage, om framgangsmåten og om reglane for saksgangen.</p>
<p><b>Kostnadene med klagesaka</b></p>	<p>De kan søkje om å få dekt utgifter til den advokathjelpa De treng, etter reglane om fritt rettsråd. Her gjeld det visse grenser for inntekt og eige. Fylkesmannen eller advokaten Dykkar kan gje nærmare opplysningar om dette. Dersom vedtaket er endra til Dykkar fordel, kan De etter forvaltningslova ha krav på å få dekt store kostnader som har vore naudsynthe for å få endra vedtaket. Klageinstansen (jf. rubrikk (4)) vil orientere Dykk om retten til å krevje slik dekning.</p>
<p><b>Klage til Sivilombodsmannen</b></p>	<p>Dersom De meiner at De har vore utsett for urett frå den offentlege forvaltninga, kan De klage til Stortingsombodet for forvaltninga (Sivilombodsmannen). Sivilombodsmannen kan ikkje sjølv endre vedtaket, men kan gje si vurdering av korleis den offentlege forvaltninga har handsama saka, og om dei har gjort feil eller forsømt noko. Dette gjeld likevel ikkje i saker som er avgjorde av Kongen i statsråd. Dersom De no får klaga Dykkar avgjort i statsråd fordi Kongen er klageinstans, kan De såleis ikkje seinare føre saka inn for Sivilombodsmannen.</p>
<p>Særlege opplysningar</p>	

X-0073 N (Godkj. 05-95) Elektronisk utgåve