

Befaring, tilkomstvei Saltvika

Deltakere: Dag T. Breistein

Håkon Tollefsen

Dato: 13.08.2014

13. august 2014 ble det utført befaring på veien til Saltvika. Formålet med befaringen var å identifisere stikkrenner og steder til bygging av møteplasser. Det ble tatt bilder av, og i området rundt, stikkrennene. Nærmere beskrivelse av de identifiserte stikkrennene er gjort i dette dokumentet. Befaringen ble utført ved å gå fra hovedveien, i retning Saltvika, og punktene kommer derfor i denne rekkefølgen.

Det ble funnet 14 stikkrenner i den kommunale delen av veien. Det ble i tillegg funnet fem mulige stikkrenner. Det var for disse fem vanskelig å vurdere om det var bygget stikkrenner eller om det kun var steinsatt grøft langs veien.

Oversikten under inneholder 26 punkter. Alle stikkrennene er liste (14 + 5). I tillegg er det tatt med syv punkter (A-G) som kan være egnede steder for bygging av møteplasser.

Alle 26 punktene er markert på de to kartene som er vedlagt. Stikkrenner (14 stk) er markert med blå tall, mulige stikkrenner (5 stk) med røde tall, og andre observasjoner er merket med svarte tall. I tillegg er syv mulige møteplasser markert med bokstaver fra A til G.

Observasjoner

1. Grøft helt i begynnelsen av vei. Mulig stikkrenne.
2. Stikkrenne i første stigning?
3. Skade i veiskulder, på venstre side, når man kjører mot Saltvika. 6 bilder.
4. Stikkrenne i elv. Ble markert under befaring 8. august 2014. To bilder på hver side av veien.
5. Stikkrenne ca. 50 meter unna den forrige. Ett bilde på hver side av veien.
6. Stikkrenne, omtrent på høyde med hus. Ett bilde på hver side av veien.
7. Stikkrenne ca. 20 meter bortenfor den forrige. Ett bilde på hver side av veien, og ett bilde av veien
8. Stikkrenne ca. ti meter bortenfor den forrige. Ett bilde på hver side av veien, og ett av bilde av veien.
9. Mulig tett stikkrenne rett etter innkjørsel til hus. Ett bilde på hver side av veien, og ett bilde av veien.

10. Stikkrenne i begynnelse av åpent område, som også ble funnet under befarings 8. august 2014. Ett bilde på hver side av veien, og ett bilde av veien.
11. Stikkrenne i bunnen av bakken etter åpent område. Ett bilde på hver side av veien, og ett bilde av veien.
12. Stikkrenne rett ved stolpe uten ledning. Ett bilde på hver side av veien, og ett bilde mot stolpen.
13. Mulig tett stikkrenne tjue meter bortenfor. Ett bilde på hver side av veien, og ett mot samme stolpe som i forrige punkt. Mye vann i området.
14. Stikkrenne ti meter bortenfor forrige punkt. Ett bilde på hver side av veien og ett mot samme stolpe som i de to foregående punktene.
15. Stikkrenne i begynnelsen av bakken, hvor det renner en elv igjennom. Ett bilde på hver side av veien, og ett bilde oppover bakken, i retning Saltvika.
16. Grøft ti meter bortenfor elven, hvor det nesten ikke er noe vann. Ett bilde på hver side av veien og ett oppover bakken, i retning Saltvika.
17. Hva skjer med vannet på toppen av bakken, i området hvor det har blitt sprengt ut et større område? Ett bilde av veien.
18. Hva skjer på jordet ifm drenering? Ett bilde på hver side av veien, og ett bilde av veien.
19. Svak vei i svingen hvor det er en stor hekk på høyresiden av veien, når man kjører mot Saltvika. Ett bilde på siden av veien, og ett bilde av veien.
20. Første stikkrenne på privat vei. Ble registrert under befarings 8. august 2014. Ett bilde på hver side av veien, og ett bilde av veien.
21. Stikkrenne i rør ca. 100 meter etter bommen. Mesteparten av vannet renner ved siden av røret på høyre side av veien, når man kjører mot Saltvika. Ett bilde på hver side av veien, og to bilder av veien. Ett bilde tatt oppover og ett nedover bakken.
22. Stikkrenne i rør ca. 50 meter lengre nede bakken. Ett bilde på hver side av veien.
23. Hvor går vannet når veien deler seg i to? Ett bilde som viser begge veiene, og ett bilde som viser veien som går til venstre, når man kjører mot Saltvika.
24. Finner ikke stikkrenne ca. 100 meter lengre nede, som muligens burde være der. Ett bilde oppover og ett nedover bakken.
25. Stikkrenne ca. 30 meter lengre ned, i stort betongrør. Ett bilde på hver side av veien, tatt fra veien. Ett bilde oppover og ett nedover bakken. I tillegg ett bilde tatt av utløpet på nært hold.
26. Mulig stikkrenne i området ved bommen. Fire bilder av området.

Foreløpig kartlegging av egnede steder for mulige møteplasser:

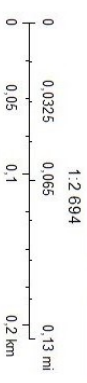
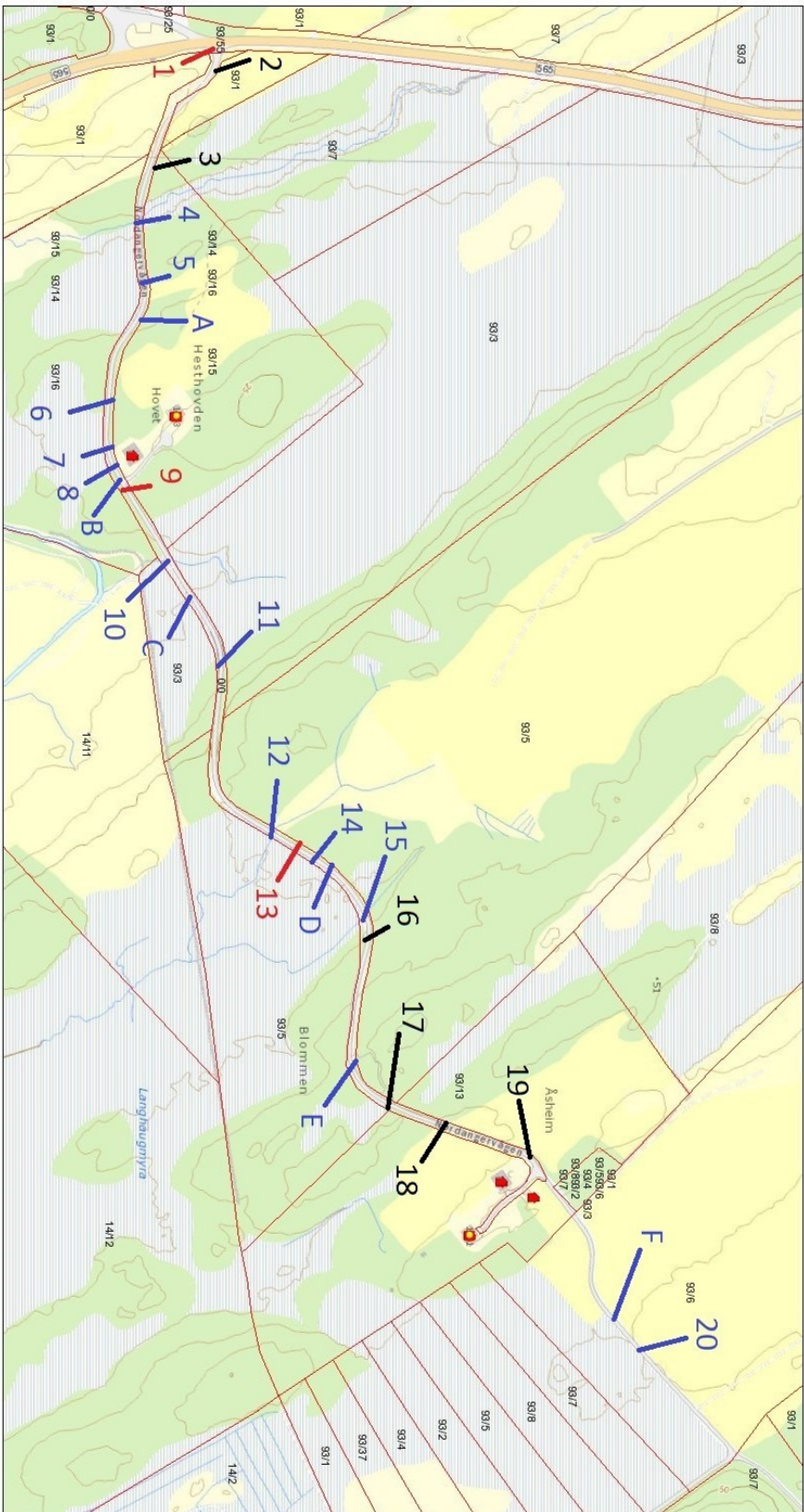
Syv stykker, merket med bokstaver på kartet, fra A til G.

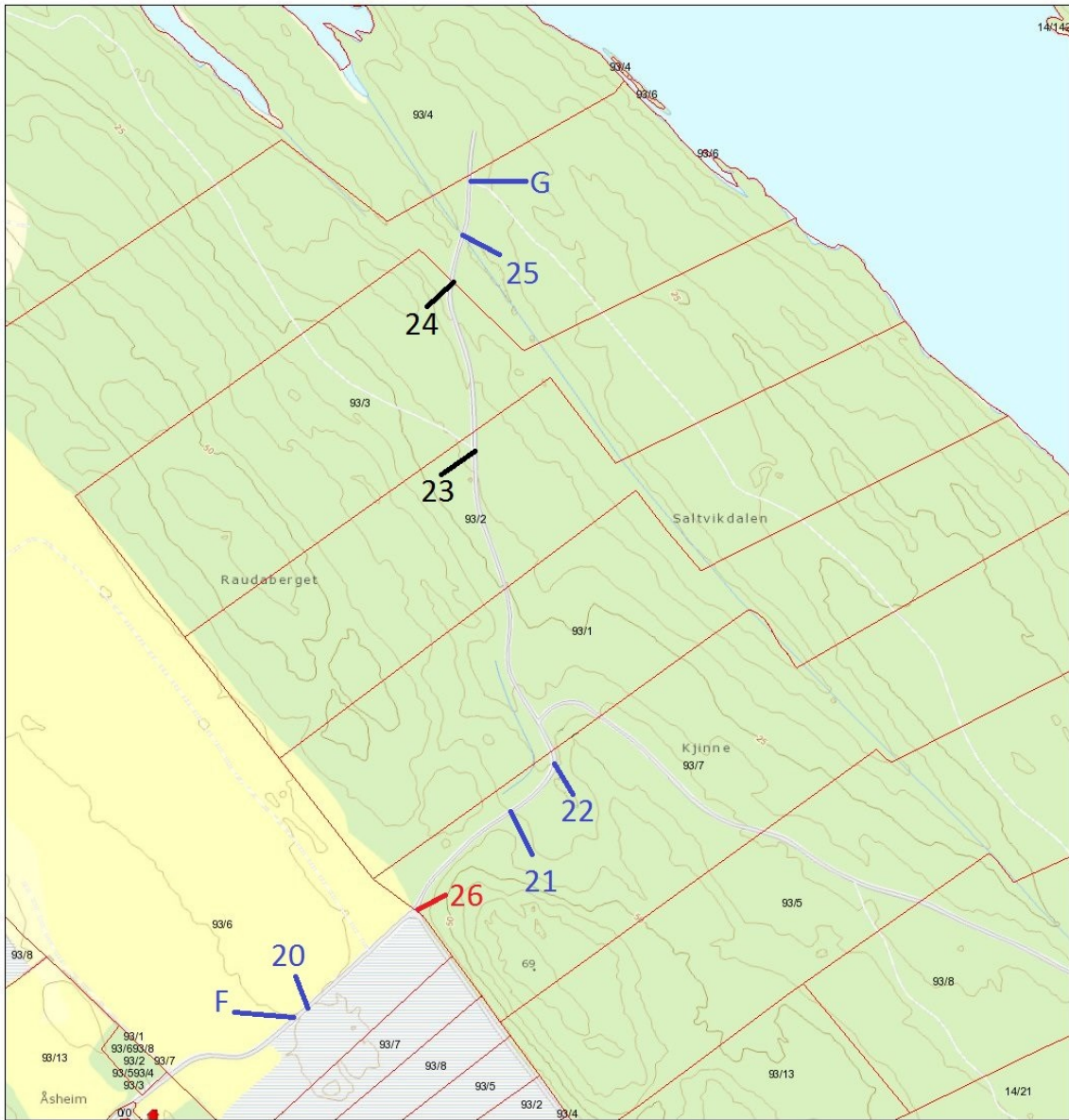
august 12, 2014

Adresse

Bj/99

Eiendomstate





august 13, 2014

- Adresse
- Bygg
- Eiendomsflate

