

Byggesaken AS


 Vedlegg nr.
 C - 1

Opplysninger gitt i nabovarsel sendes kommunen sammen
 (Gjenpart av nabovarsel) med søknaden
 plan- og bygningsloven av 27. juni 2008 nr. 71 § 21-3

byggesaken.no SØK-blanketter

Tiltak på eiendommen:							
Gnr.	Bnr.	Festenr.	Seksjonsnr.	Eiendommens adresse	Postnr.	Poststed	
48	11 og 21			RADØYVEGEN	5936	MANGER	
Eier/fester				Kommune			
ULVATN EIENDOM AS				RADØY KOMMUNE			

Det varsles her ved om							
<input type="checkbox"/> Nybygg	<input checked="" type="checkbox"/> Anlegg	<input type="checkbox"/> Endring av fasade	<input type="checkbox"/> Riving				
<input type="checkbox"/> Påbygg/tilbygg	<input type="checkbox"/> Skilt/reklame	<input type="checkbox"/> Innhegning mot veg	<input type="checkbox"/> Bruksendring				
<input type="checkbox"/> Midlertidig bygning, konstruksjon eller anlegg	<input type="checkbox"/> Antennesystem	<input type="checkbox"/> Oppretting/endring av matrikkelenhet (eiendomsdeling) eller bortfeste	<input checked="" type="checkbox"/> Annet				
Dispensasjon etter plan- og bygningsloven kapittel 19							
<input type="checkbox"/> Plan- og bygningsloven med forskrifter	<input type="checkbox"/> Kommunale vedtekter	<input type="checkbox"/> Arealplaner	<input type="checkbox"/> Vegloven	Vedlegg nr. B -			

Arealdisponering		
Selt kryss for gjeldende plan		
<input checked="" type="checkbox"/> Arealdel av kommuneplan	<input type="checkbox"/> Reguleringsplan	<input type="checkbox"/> Bebyggelsesplan
Navn på plan		

Beskriv nærmere hva nabovarslet gjelder	
TERRENGARBEID, PLANERING AV TOMT.	
Vedlegg nr. Q -	

Spørsmål vedrørende nabovarsel rettes til			
Foretak/tiltakhaver			
ULVATN EIENDOM AS			
Kontaktperson, navn	E-post	Telefon	Mobil
KARL ATLE TAULE	KJAULV@HOTMAIL.COM		91389731
Søknaden kan ses på hjemmeside (ikke obligatorisk)			

Merknader sendes til			
Eventuelle merknader skal være mottatt innen 2 uker etter at dette varsel er sendt. Ansvarlig søker/tiltakhaver skal sammen med søknad sende innkomne merknader og redegjøre for ev. endringer.			
Navn	Postadresse		
ING TAULE AS			
Postnr.	Poststed	E-post	
5914	ISDALSTØ	ATLE@ING-TAULE.NO	

Følgende vedlegg er sendt med nabovarslet				
Beskrivelse av vedlegg	Gruppe	Nr. fra - til		Ikke relevant
Dispensasjonssøknad/vedtak	B			<input checked="" type="checkbox"/>
Situasjonsplan	D	1	1	<input type="checkbox"/>
Tegninger snitt, fasade	E	1	1	<input type="checkbox"/>
Andre vedlegg	Q			<input checked="" type="checkbox"/>

Underskrift			
Tilsvarende opplysninger med vedlegg er sendt i nabovarsel til berørte naboer og gjenboere. Mottagere av nabovarsel fremgår av kvittering for nabovarsel.			
Sted	Dato	Underskrift ansvarlig søker eller tiltakhaver	
<i>Karl Atle Taule</i>	4/2-15	<i>Karl Atle Taule</i>	
Gjentas med blokkbokstaver		KARL ATLE TAULE	

Vedlegg	Side	- av
C - 2	1	1



Kvittering for nabovarsel sendes kommunen sammen med søknaden

Nabovarsel kan enten sendes som rekommandert sending eller overleveres personlig mot kvittering. Ved personlig overlevering vil signatur gjelde som bekreftelse på at varslet er mottatt. Det kan også signeres på at man gir samtykke til tiltaket.

Tiltaket gjelder							
Elendom/ byggested	Gnr.	Bnr.	Festenr.	Seksjonsnr.	Bygningsnr.	Bollgnr.	Kommune
	48	110g21					RADØY KOMMUNE
Adresse				Postnr.	Poststed		
RADØYVEGEN				5936	MANGER		

Følgende naboer har mottatt eller fått rek. sending av vedlagte nabovarsel med tilhørende vedlegg:

- (1) **Nabo-/gjenboerelendom**
- | | | | | | | | |
|---|----------|----------|--|---|----------------------------------|--|--|
| Gnr. | Bnr. | Festenr. | Seksjonsnr. | Eier/fester av nabo-/gjenboerelendom | | | |
| 45 | 245 | | | Eiers/festers navn | | | |
| Adresse | | | | TIDE EIENDOM HORDALAND AS | | | |
| SOLENDMYRA | | | | POSTBOKS 6300 | | | |
| Postnr. | Poststed | Postnr. | Poststed | Poststedets reg.nr. | | | |
| 5936 | MANGER | 5893 | BERGEN | | | | |
| Personlig kvittering for | Dato | Sign. | Personlig kvittering for | Dato | Denne del klistres på kvittering | | |
| <input type="checkbox"/> mottatt varsel | | | <input type="checkbox"/> samtykke til tiltaket | | RR 1657 6328 2 NO | | |
- (2) **Nabo-/gjenboerelendom**
- | | | | | | | | |
|---|----------|----------|--|---|----------------------------------|--|--|
| Gnr. | Bnr. | Festenr. | Seksjonsnr. | Eier/fester av nabo-/gjenboerelendom | | | |
| 45 | 245 | | | Eiers/festers navn | | | |
| Adresse | | | | STATENS VEGVESEN REGION VEST | | | |
| SOLENDMYRA | | | | ASKEDALEN 4 | | | |
| Postnr. | Poststed | Postnr. | Poststed | Poststedets reg.nr. | | | |
| 5936 | MANGER | 6863 | LEIKANGER | | | | |
| Personlig kvittering for | Dato | Sign. | Personlig kvittering for | Dato | Denne del klistres på kvittering | | |
| <input type="checkbox"/> mottatt varsel | | | <input type="checkbox"/> samtykke til tiltaket | | RR 1657 6327 9 NO | | |
- (3) **Nabo-/gjenboerelendom**
- | | | | | | | | |
|--|---------------|-----------------|--|---|----------------------------------|--|--|
| Gnr. | Bnr. | Festenr. | Seksjonsnr. | Eier/fester av nabo-/gjenboerelendom | | | |
| 48 OG 45 | 16 OG 99, 118 | | | Eiers/festers navn | | | |
| Adresse | | | | RADØY KOMMUNE | | | |
| SOLENDMYRA | | | | RADØYVEGEN 1690 | | | |
| Postnr. | Poststed | Postnr. | Poststed | Poststedets reg.nr. | | | |
| 5936 | MANGER | 5936 | MANGER | | | | |
| Personlig kvittering for | Dato | Sign. | Personlig kvittering for | Dato | Denne del klistres på kvittering | | |
| <input checked="" type="checkbox"/> mottatt varsel | 3/7-75 | Arthur Kleivdal | <input type="checkbox"/> samtykke til tiltaket | | RR 1657 6327 9 NO | | |
- (4) **Nabo-/gjenboerelendom**
- | | | | | | | | |
|---|----------|----------|--|---|----------------------------------|--|--|
| Gnr. | Bnr. | Festenr. | Seksjonsnr. | Eier/fester av nabo-/gjenboerelendom | | | |
| 48 | 26 OG 27 | | | Eiers/festers navn | | | |
| Adresse | | | | MØN EIENDOM AS | | | |
| SOLENDMYRA 1 | | | | SOLENDMYRA 1 | | | |
| Postnr. | Poststed | Postnr. | Poststed | Poststedets reg.nr. | | | |
| 5936 | MANGER | 5936 | MANGER | | | | |
| Personlig kvittering for | Dato | Sign. | Personlig kvittering for | Dato | Denne del klistres på kvittering | | |
| <input type="checkbox"/> mottatt varsel | | | <input type="checkbox"/> samtykke til tiltaket | 03.02.15 | Mona E. Mon | | |
- (5) **Nabo-/gjenboerelendom**
- | | | | | | | | |
|---|----------|----------|--|---|----------------------------------|--|--|
| Gnr. | Bnr. | Festenr. | Seksjonsnr. | Eier/fester av nabo-/gjenboerelendom | | | |
| | | | | Eiers/festers navn | | | |
| Adresse | | | | Adresse | | | |
| SOLENDMYRA | | | | SOLENDMYRA | | | |
| Postnr. | Poststed | Postnr. | Poststed | Poststedets reg.nr. | | | |
| | | | | | | | |
| Personlig kvittering for | Dato | Sign. | Personlig kvittering for | Dato | Denne del klistres på kvittering | | |
| <input type="checkbox"/> mottatt varsel | | | <input type="checkbox"/> samtykke til tiltaket | | RR 1657 6327 9 NO | | |

Det er per dags dato innlevert rekommandert sending til ovennevnte adressater.

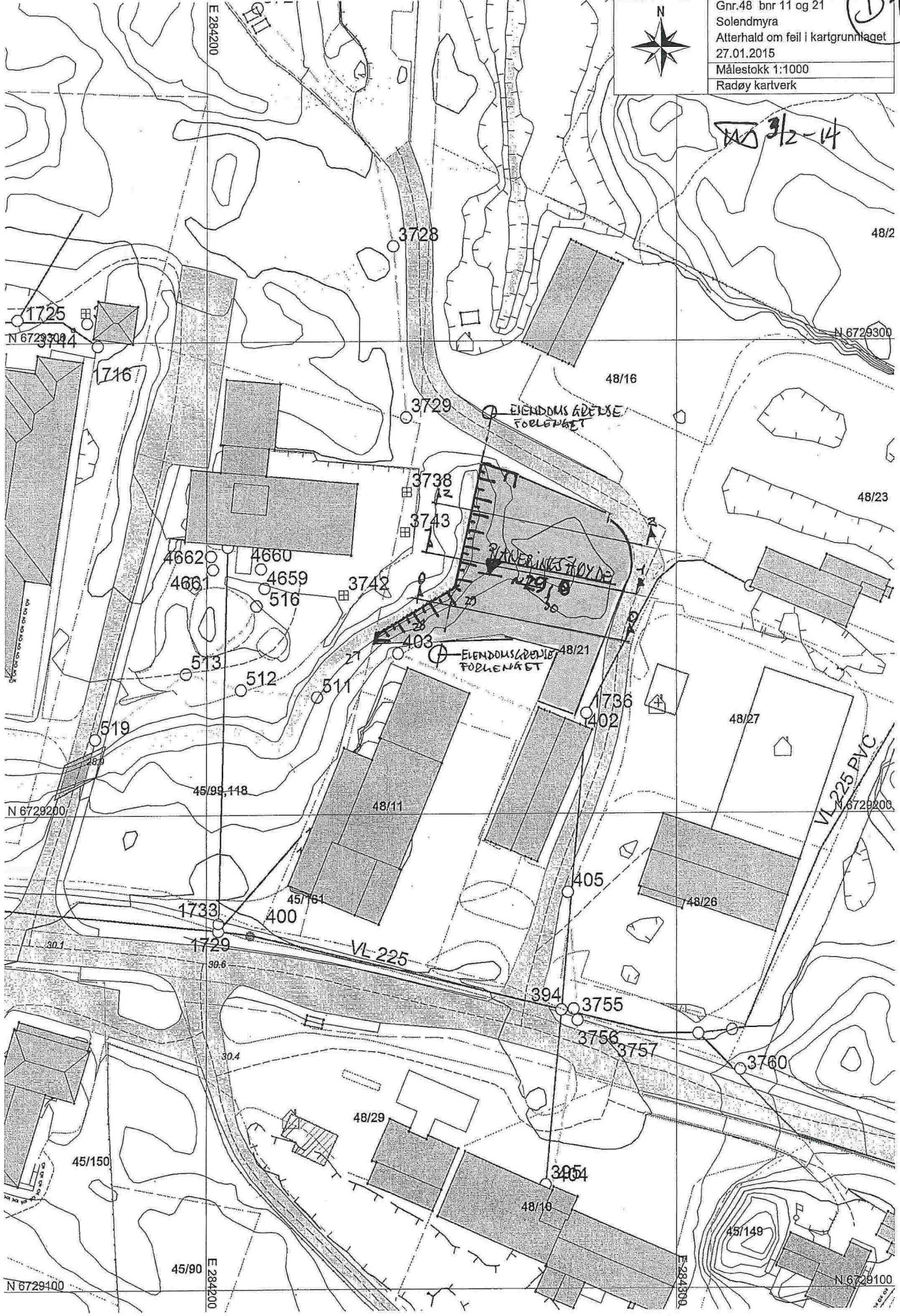
Samlet antall sendinger: 2 Sign.

124680 Dato: 4.02.15
MOHAMMAD

1

	Gnr.48 bnr 11 og 21
	Solendmyra
	Atterhald om feil i kartgrunnlaget
	27.01.2015
Målestokk 1:1000	
Radøy kartverk	

3/2-14

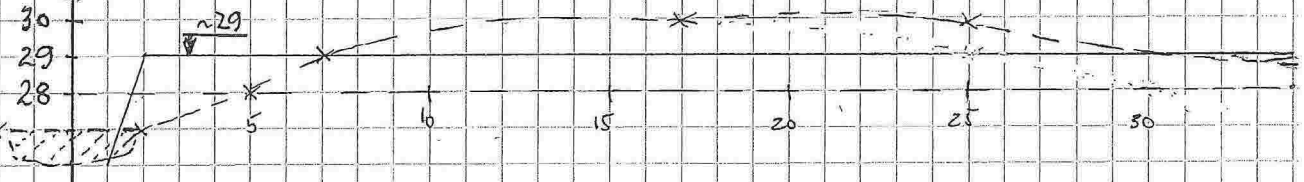


(E1)

TERRENGSNITT
M 1:200


PROFIL 2-2

⊙ ELEVATIONSGRÆNSE

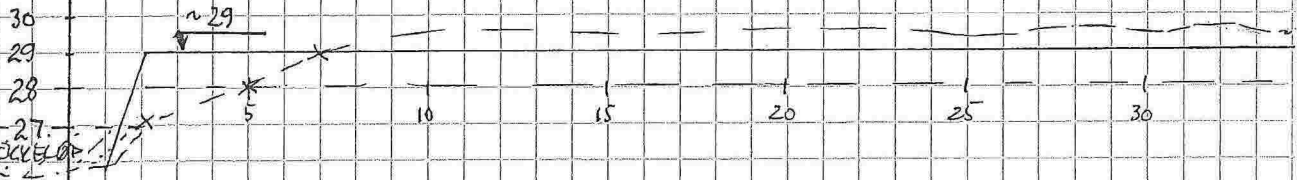


PROFIL 1-1

PLANETINGSHØYDE n.29



PROFIL 0-0

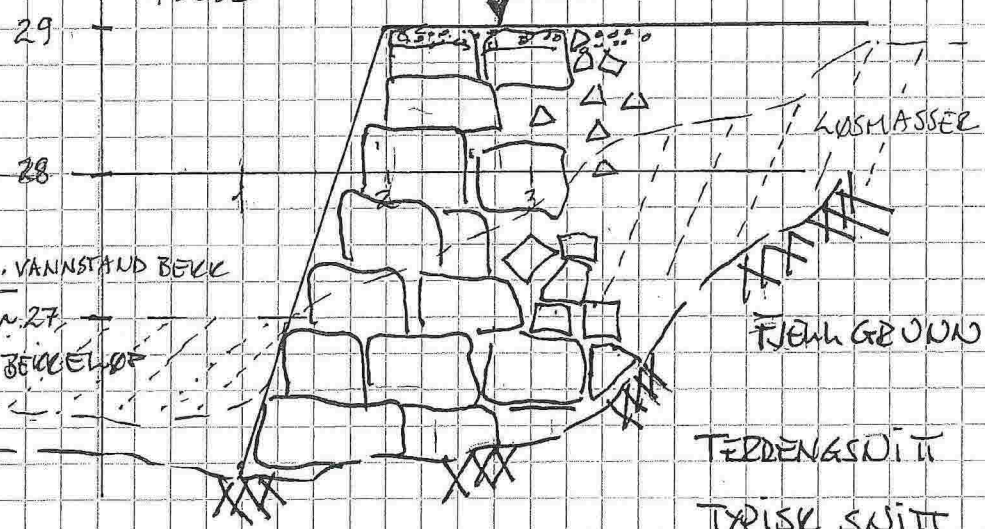


TYPISK SNITT "MUR" MOT BEKK

M 1:50

⊙ ELEVATIONSGRÆNSE V/BECK

PLANETINGSHØYDE n.29



TERRENGSNITT SAMT
TYPISK SNITT AVSLUTN. FYLLING
GBNR 48-11 og 21 - RADDY