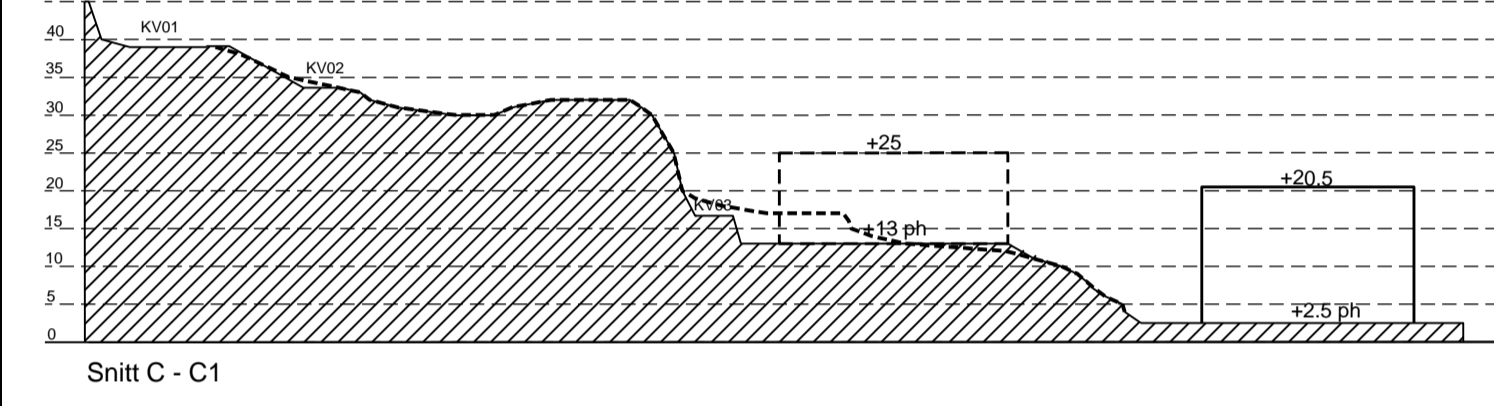
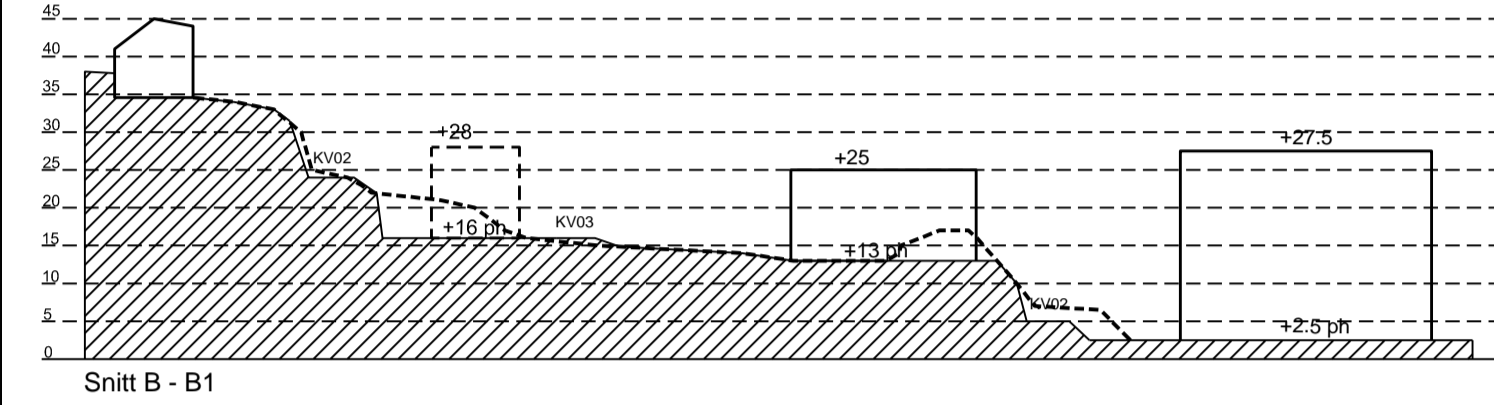
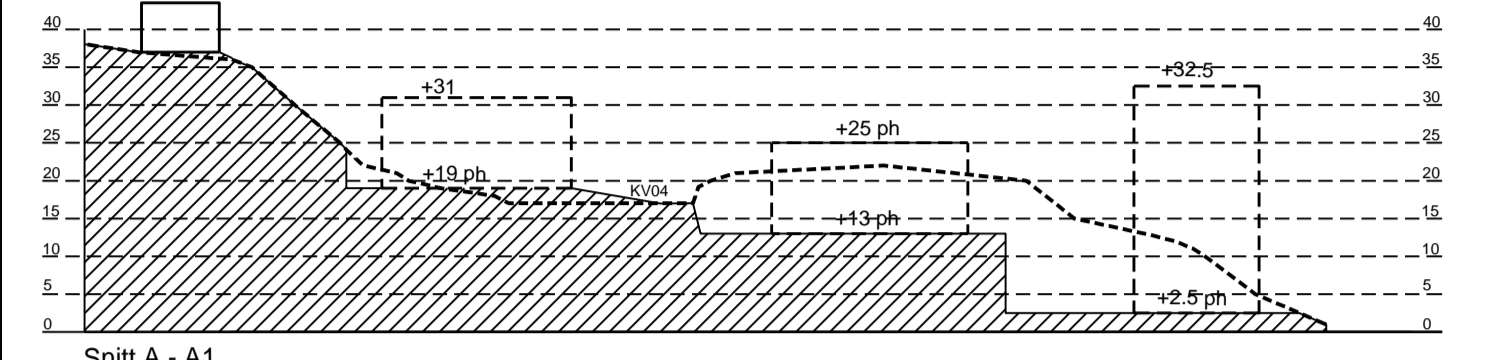


RpOmråde
47.315 daa.

N=6724900

N=6724800

N=6724700



N=6724600

N=6724500

N=6724400

TEIKNFORKLARING SOSI ver. 4.3

BYGNINGAR OG ANLEGG (PBL §12-5 nr.1)		JURIDISKE TEKSTER LINE- OG PUNKTSYMBOL (JF. REGULERINGSFØRESEGNER)	
AREALFØREMÅL (PBL §12-5)		— — — — —	Plangrense (RpGrense)
IND Industri (1340)		— — — — —	Formålsgrense (RpFormålGrense)
UA Utlepphaldsareal (1600)		— — — — —	Byggegrense (1211)
FI Forretning/industri (1812)		— — — — —	Bebyggelse som inngår i planen (1214)
SAMFERDELSANLEGG OG		TEKNISK INFRASTRUKTUR (PBL §12-5 nr.2)	
KV Køyevveg (2011)		— — — — —	Bygning som skal fjernast (1215)
FT Fortau (2012)		— — — — —	Regulert senterline (1221)
AVT Anna veggrunn - tekniske anlegg (2012)		— — — — —	Friskitline i vegkryss (1222)
H Hamn (2040)		— — — — —	Regulert støttemur (1228)
KAI Kai (2041)		— — — — —	Avkysle (1242)
KH Kollektivholdeplass (2073)		— — — — —	+nm ph Planeringshøgd i moh
PP Parkering (2080)		— — — — —	+mm Høgd i moh
GRØNTSTRUKTUR (PBL §12-5 nr.3)		ILLUSTRASJON	
GN Naturområde (3020)		— — — — —	Mulig plassering av industribygg
VS Vegetasjonssjerm (3060)		— — — — —	Sti
LANDBRUKS- ,NATUR OG		FRILUFTSFØREMÅL OG REINDRIFT(LNFR) (PBL §12-5 nr.5)	
LSB Spredde bustader (5210)		— — — — —	
BRUK OG VERN AV SJØ		OG VASSDRAG (PBL §12-5 nr.6)	
HS Hamneområde i sjø (6220)		— — — — —	
OMSYNSSONE (PBL §12-6 §11-8)		BASISKART	
SIKRINGS-, STØY- OG FARESONER (PBL §11-8a)		— — — — —	Eigedomsgrense (4011)
Friskitsone ved veg (140)		Geodetisk grunnlag: UTM32 Euref 89	
		Geodetiske høydegrunnlag: NN1954	
		Uttaksdato basiskart: 3.06.11	
		Kjelde basiskart: Infoland.no	
		Kartmålestokk: 1:1000 ved arkformat A1	
		Ekvidistanse: 1m	
[- - - -]	Bestemmelseområde	0 25 50m	

Reguleringsplan, detaljregulering for:

RADØY KOMMUNE, gnr 82, bnr 25, 90 m.fl. STORSANDVIK. PlanID: 12602011000300

Sakshandsaming i følge plan- og bygningslova			
Saksgang	Dato	Plankart datert	Føresegner datert
Kunngjering oppstart	13.07.11		
Offentleg ettersyn, vedtak	30.05.12	27.03.12	27.03.12
Offentleg ettersyn, fra - til	14.06.12 - 20.08.12	27.03.12	07.06.12
2.gangs handsaming, vedtak	07.11.12	10.10.12	10.10.12
Radøy kommunestyre, vedtak	06.12.12	29.11.12	29.11.12
Kunngjering vedtatt reguleringsplan	24.01.13	17.01.12	18.01.12
Utarbeidd av:	Forlagsstiller: STORSANDVIK INVEST AS	Radøy kommune saknummer	20113982
		Siste revisjonsdato plankart	17.01.13

Ard arealplan
Ard arealplan as.
Jost. Plan Vest Bergen as)
Domkirkegaten 3, 5017 Bergen

Saksjansleder

Ø=291600

Ø=291700

Ø=291800

Ø=291900

Ø=292000

Ø=292100

Ø=292200