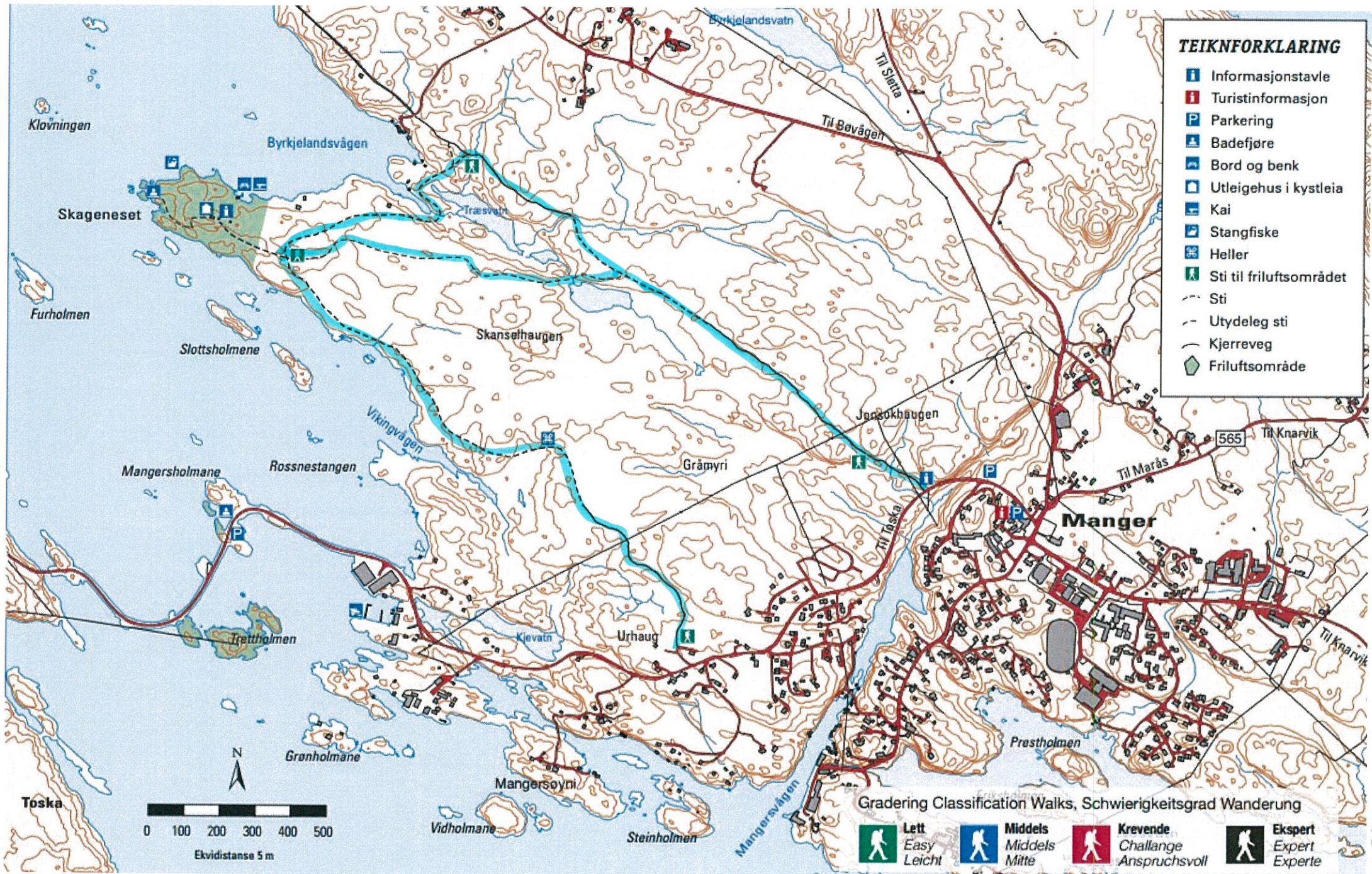


VEDLEGG TIL
SØKNAD OM
IDRETTFUNKSJONELL
FØREHANDSGODKJENNING

Anleggsnavn:

Skageneset - turstiar

VEDLEGG 1 - FULLSTENDIG TEIKNINGSGRUNNLAG (8 SIDER)



10-April-2015

Til
Radøy kommune

v/ Bente Kopperdal Hervik
Radøyvegen 1690
5936 Manger

09.04-15

**SØKNAD OM MIDLAR FOR OPPRUSTING OG FORNYING AV STIEN FRÅ
URHAUG MOT SKAGENESET-BYRKJELANDSVÅGEN-MANGER.**

Eg, Ove Hjelmeland søker på vegne av Skageneset's Venner som medlem i eit midlertidig Interimstyre. Forutan meg består styret av Bård Mangerøy-Manger, Gro koldstad-Manger, Arne Birkeland –Manger. Vi planlegger å kalle inn til eit Generalforsamlingsmøte den 29.04-15 om kvelden. Akkurat no er det vi 4 som representerer venneforeninga.

Skageneset med stiane ikring er eit flott og viktig tur og rekreasjonsområde. Ikkje berre for folk på Manger men for alle i Radøy kommune. Både barne og Ungdomsskulen på Manger legg inn dagsturar på Stien til Skageneset fleire gongar i løpet av året.

Skageneset tiltrekker seg og mange utanfor kommunen, som benyttar seg av det å leige huset for ein eller fleire dagar. Her er det både skuleklassar, lag og organisasjonar og privat personar.

Felles for alle er at dei skal bruke stiane frå enten Urhaug(Vestvegen) eller Kjerrevegen mot Byrkjelandsvågen.

Vi som har brukt Stiane til og frå Skageneset gjennom mange år, ser eit stort behov for å fornye og ruste dei opp. Dette vil få mange fleire til å kunne nyte den flotte naturen kring Skageneset.

Her er ein beskrivelse av kva som trengs av fornying på Turstien frå Urhaug mot Skageneset-Byrkjelandsvågen-Manger:

Synfaringstur den 25.03-15 m Gro Kolstad, Arne Birkeland, Ove Hjelmeland m.fleire.

På strekningen frå Urhaug mot Skageneset:

Fjerning av lyng

Tynning av skog

Ca.10m + 3m lang Kloppe der Skogsvegen sluttar.

Minibru ca 3m i Skogen v Grua.

15 +15 m Kloppe.

Lita bru over bekk ca 5m.

Bruke stein i terrenget for å lage trapper

3 +3 m Kloppe.

10 +10 m Kloppe like ved Vikingevågen.

Vidare på denne Strekningen er det behov for 12-14 Klopper frå 3m lengde til 10 m som lengste lengde.

Ved Vikingevågen planlegger vi ein raste og kvileplass m Benkar, event.bord.

Her er det flott utsyn mot sjøen.

Vi såg og at vi fleire stader kunne legge om stien,for å gjere den lettare framkommeleg.

Like v Skageneset fann vi ein sti som gjekk på Vestsida langs med sjøen.

Her må vi ha eit Gjerdeklyv som står i Materiallista.(Sjå Vedlegg)

På strekningen frå Skageneset mot Byrkjelandsvågen:

Kloppe på 8-10 m

Mykje rotvelt i dette området og som mange andre stader kring stien.

Det er behov for mykje rydding og tynning med erfarne folk.

Myrområde med behov for 50m kloppe delt opp i seksjonar.

Dette er og eit område med behov for Klopper.

Ca.105m delt opp i ulike lengder fram til Elva v Vestvågen.

Her vil ei ny bru med lengre spenn være å anbefale som vi har lagt inn kostnad på. Lengda vil være ca 10.m og vil blant anna bestå av 2 store Trykkimpregnerte plater m kraftige bærebjelker.

På stien dei neste 200m så vil det være ca 26 m Klopper der den lengste er på 20 m ved Træsvatnet. (Sjå Vedlagt kart)

På strekningen frå Byrkjelandsvågen mot Kyrhovden:

Her er det behov for drenering enkelte stader, pukk
Tynning og rydding
Ca. 25m m Klopper i ulike lengder.
Lita bru over elva etter Grinda retning frå Manger.

Når det gjelder kontraktskjema for avtaler med grunneigarar, så vil vi
ettersende den så snart den er klar.

Håper på eit positivt svar på søknaden.

Det er mange som vil være med å støtte opp, og bidra i prosessen med å lage
ein flott sti rundt Skageneset. Nær 80 personar har registrert seg som venner.
Mange andre vil være med i Dugnadslag. Dette er eit kjempeløft som vil styrke
og bygge vennskap blant folk som ynskjer å være med.

Viser til den Vedlagte materiallista og søker herved om:

kr.75 640,-

Vedlegg 2:

På vegne av Interimstyre –Skageneset`s venner

Vennleg helsing frå

Ove Hjelmeland

Huldredalen 3

5936 Manger

Epost.ove.hjelmeland@bkkfiber.no

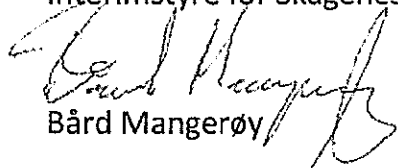
Vedlegg ①

Turstien frå Urhaug- Skageneset-Byrkjelandsvågen-Manger**Materialliste ved fornying av Stien etter synfaringstur den 25.03-15:**

- Til Klopper og små bruer m.m
- Trykkimpregnert dim.48x 98 grønn her trenger vi -
- **720m med ca kostnad 10080 kr.(Byggmax)**
- Rilla Trykkimpregnerte 28 x 120 – Som skal leggest med ca 8 bord a 60 cm per meter. Her trenger vi –
- **1728 m med ca kostnad 34 560 kr.(Byggmax)**
- **Bygging av Ny bru v Vestevågen-kostnader 10 000 kr**
- Leige av boremaskin,motorisert trillebår m.m **10 000 kr**
- **Beslag/Boltar/Skruer- 3000 kr**
- **Utgifter til Drivstoff og Olje til Motorsag 4000 kr**
- **Veigrus/ Grov singel 2000 kr**
- **Sement 500 kr**
- **Trykkimpregnerte Gjerdestolpar 1000 kr**
- **v/ Laging av Klopper i myrområde)**
- **Trapp over Gjerde v Skageneset-ny trasse 500 kr**

Manger den 09.04-15

Interimstyre for Skageneset`venner



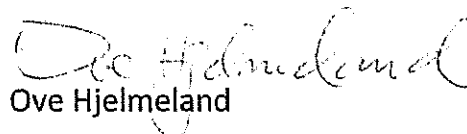
Bård Mangerøy



Arne Birkeland



Gro Kolstad

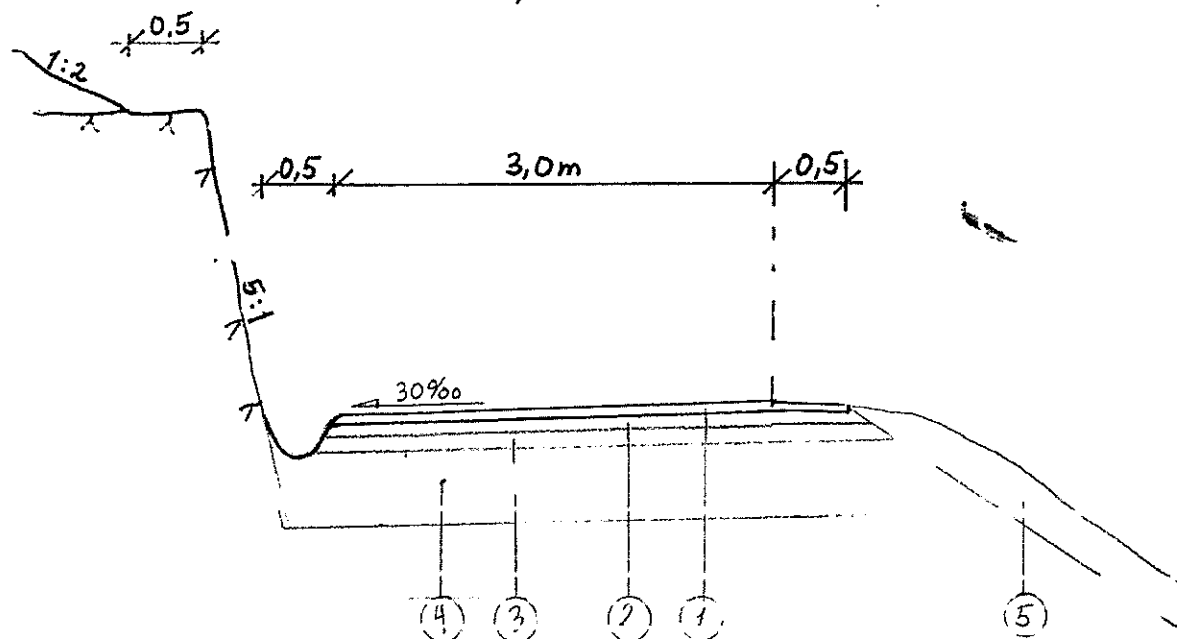


Ove Hjelmeland

EKSEMPEL PÅ TILSVARANDE BRU



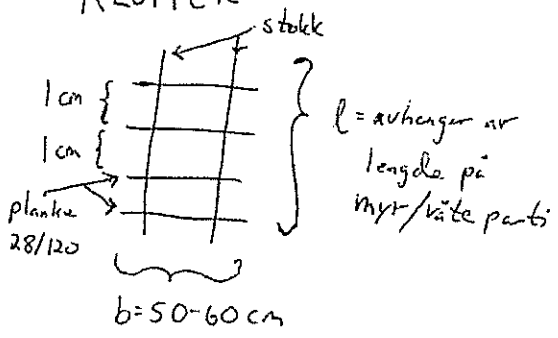
TEIKNINGAR, BRU



1. 7 CM 0-16MM PUKK, VEIGROS/SLITELAG.
2. 7 CM 0-32MM PUKK, FORKILEŞ
3. 20 CM 32-64 MM PUKK. FORKILEŞ. BÆRELAG.
4. FORSTERRJINGSLAG AV SPRENGSTEIN 50CM TYKT/VARIERER . I FJELLSKJÆRING UTLASTES TIL UNDERKANT BÆRELAG.
5. 30CM JORDLAG.

TEIKNINGAR, KLOPPAR

KLOPPER:



VEDLEGG 2 – UNIVERSSELL UTFORMING

II 3 – SKILDING/UTGREIING AV/FØR ARKITEKTUR OG ESTETIKK OG MILJØTILHØVE

VEDLEGG 2 og 3

Vedlegg 2 – Universell utforming

Det vert ikkje mogleg å forme stigane universelt.

Vedlegg 3 – Skildring / utgreiing av / for arkitektur og estetikk og miljøtilhøve

Arkitektur - styring:

- er det utarbeidet arkitektoniske mål for prosjektet? **Nei**
- er arkitekt, landskapsarkitekt og/eller interiørarkitekt engasjert? **Nei**
- er det utarbeidet oppfølgingssystem for arkitektur-målene? **Nei**

Estetikk og arkitektur:

- er anleggets arkitektur i harmoni med omgivelsene og tilpasset stedets byggeskikk? **Ja**
- er bygget plassert i en overordnet planmessig sammenheng? **Ikkje bygg**
- utgjør anlegget og de tilgrensende uteområder en funksjonell enhet? **Ja**

Materialvalg:

- er livsløpsanalyser lagt til grunn for valg av materialer? **Ja**
- er materialbruken i samsvar med lokale byggetradisjoner? **Ja**

Areal:

- er det utarbeidet bygge- og romprogram? **Nei**
- er det satt krav til brutto-/nettofaktor? **Nei**
- er det lagt opp til sambruk eller andre fleksible løsninger? **Ja**

Miljøstyring:

- er det utarbeidet miljømål for prosjektet? **Nei**
- er det utarbeidet konkrete tiltak på miljøsidan? **Ja**
- er det utarbeidet oppfølgingssystem for miljømålene? **Ja**

Materialvalg:

- er livsløpsanalyser eller analyse av miljøpåvirkning lagt til grunn for valg av materialer? **Ja**
- er GRIP veilederen, miljøriktig prosjektering eller andre tilsvarende veiledere lagt til grunn for planleggingen? **Nei**
- er det stilt krav om miljødeklarasjon for materialene/produktene? **Nei**

Energi:

- varmekilder, er det fornybar energi? **Nei**
- energifleksibilitet og effektivitet, er det benyttet vannbåren varme? **Nei**
- er sentral driftskontroll tenkt etablert? **Nei**
- er det tenkt benyttet økt isolasjon i forhold til forskriftene? **Nei**

Avfall:

- ved ombygging; er det stilt krav om miljøsanering? **Nei**
- er det stilt krav til leverandører om avfallsreduksjoner? **Nei**
- er det lagt opp til kildesortering og gjenvinning på byggeplassen? **Nei**
- er det laget en avfallsplan for byggefasen? **Nei**

Transport:

- er det god kollektiv transport til anlegget? **Ja**
- er det lagt sykkelsti eller gangsti til anlegget? **Ja**

Naturinngrep:

- er det engasjert landskapsarkitekt? **Nei**
- vil anlegget påvirke miljøet/omgivelsene eller grunnvannet? **Nei**
- er hensynet til biologisk mangfold ivaretatt? **Ja**

VEDLEGG 4 og 5

Vedlegg 4 – Opplysningar om anleggets plass i kommunal plan for idrett og fysisk aktivitet

Henta frå heimesida til Radøy kommune – <http://www.radoy.kommune.no/andre-planar.323223.nn.html>

Andre planar

På denne sida vil de finna oversikt over kommunedelplanar og temaplanar. Sida er under oppbygging, og er dermed ikkje komplett.

Publisert 27. mai 2014 av Bente Kopperdal Hervik

Kommunedelplan for idrett, friluftsliv og nærmiljø (under arbeid)

Vedlegg 5 – Behovsoppgåve

Kartlegging av behov er ikkje utført. BOF vurderer det slik at det er eit stort behov for opprusting av stigane ut til kystledhuset i Skageneset friluftsområde. Ei slik opprusting vil gje eit heilskapleg friluftslivstilbod til innbyggjarane i Radøy kommune.

VEDLEGG 7 - FORELØPIG PLAN FOR FINANSIERING OG DRIFT

Plan for drift

Skageneset friluftsområde

Skageneset – fleirbruksflate, grindverksbygg, turstigar og våningshus

1. Behov og bruksplan for anlegget

Skageneset er eit mykje nytta kystledhus- og turområde i Radøy kommune.

I samarbeid med kommunen og lokale lag er Friluftsrådet ansvarleg for drift av friluftsområdet med tilhøyrande installasjonar.

Arbeidet vert lagd inn som del av administrasjons –og driftsavdelingas ordinære tilretteleggjings- og driftsoppgåver.

2. Driftsansvar

Ni fast heiltidsansatte i Friluftsrådet arbeider med drift av 230 friluftsområder i kommunar i Bergen og omland (totalt sytten). I tillegg har me oppsynsfolk på fleire av områda (sjå vedlegg).

Anlegget er eitt av Friluftsrådets 230 sikra friluftsområde.

3. Driftsbudsjett for anlegget

Sjå kopi av årsrekneskap for 2014 og budsjett for 2015, i siste årsmelding.

4. Kapitalkostnader:

Friluftsrådets finansieringsdel vert dekkja av eigen arbeidskraft og egne midlar, sjå årsmelding og drifts- og investeringsrekneskap 2014.

Skageneset friluftsområde er eigd av Radøy kommune (Friluftsrådet eig ein liten parsell på omtrent 2 dekar), mens Bergen og Omland Friluftsråd driftar og forvaltar området i samarbeid med kommunen og lokalt oppsyn.