



0 20 40 60m

Målestokk 1 : 4000 ved A4 utskrift  
Utskriftsdato: 16.03.2014

GÅRDSKART 1264-129/1  
Tilknyttede grunneiendommer:  
129/1

 skog+  
landskap

#### Markslog (AR5) 13 klasser

##### TEGNFORKLARING



	Fulldyrka jord
	Overflatedyrka jord
	Innmarksbeite
	Skog av særs høg bonitet
	Skog av høg bonitet
	Skog av middels bonitet
	Skog av lav bonitet
	Uproduktiv skog
	Myr
	Åpen jorddekt fastmark
	Åpen grunnlendt fastmark
	Bebyggd, samf, vann, bre
	Ikke klassifisert
<b>Sum:</b>	

##### AREALTALL (DEKAR)

6.1	
12.9	
3.6	22.6
0.0	
45.8	
0.0	
0.0	
0.0	45.8
9.0	
1.9	
9.4	20.3
1.2	
0.0	1.2
<b>89.9</b>	<b>89.9</b>

Kartet viser en presentasjon av valgt type gårdskart for valgt eiendom. I tillegg vises bakgrunnskart for gjenkjenning. Arealstatistikken viser arealer i dekar for alle teiger på eiendommen. Det kan forekomme avrundingsforskjeller i arealtallene.

Ajourføringsbehov meldes til kommunen.

-  Arealressursgrenser
-  Eiendomsgrenser



0 20 40 60m

Målestokk 1 : 2000 ved A4 utskrift  
Utskriftsdato: 16.03.2014

GÅRDSKART 1264-129/1  
Tilknyttede grunneiendommer:  
129/1



Markslag (AR5) 13 klasser

TEGNFORKLARING

II	Fulldyrka jord
III	Overflatedyrka jord
III	Innmarksbeite
S	Skog av særs høg bonitet
H	Skog av høg bonitet
M	Skog av middels bonitet
L	Skog av lav bonitet
I	Uproduktiv skog
≡	Myr
□	Åpen jorddekt fastmark
□	Åpen grunnlendt fastmark
□	Bebyggd, samf, vann, bre
□	Ikke klassifisert
Sum:	

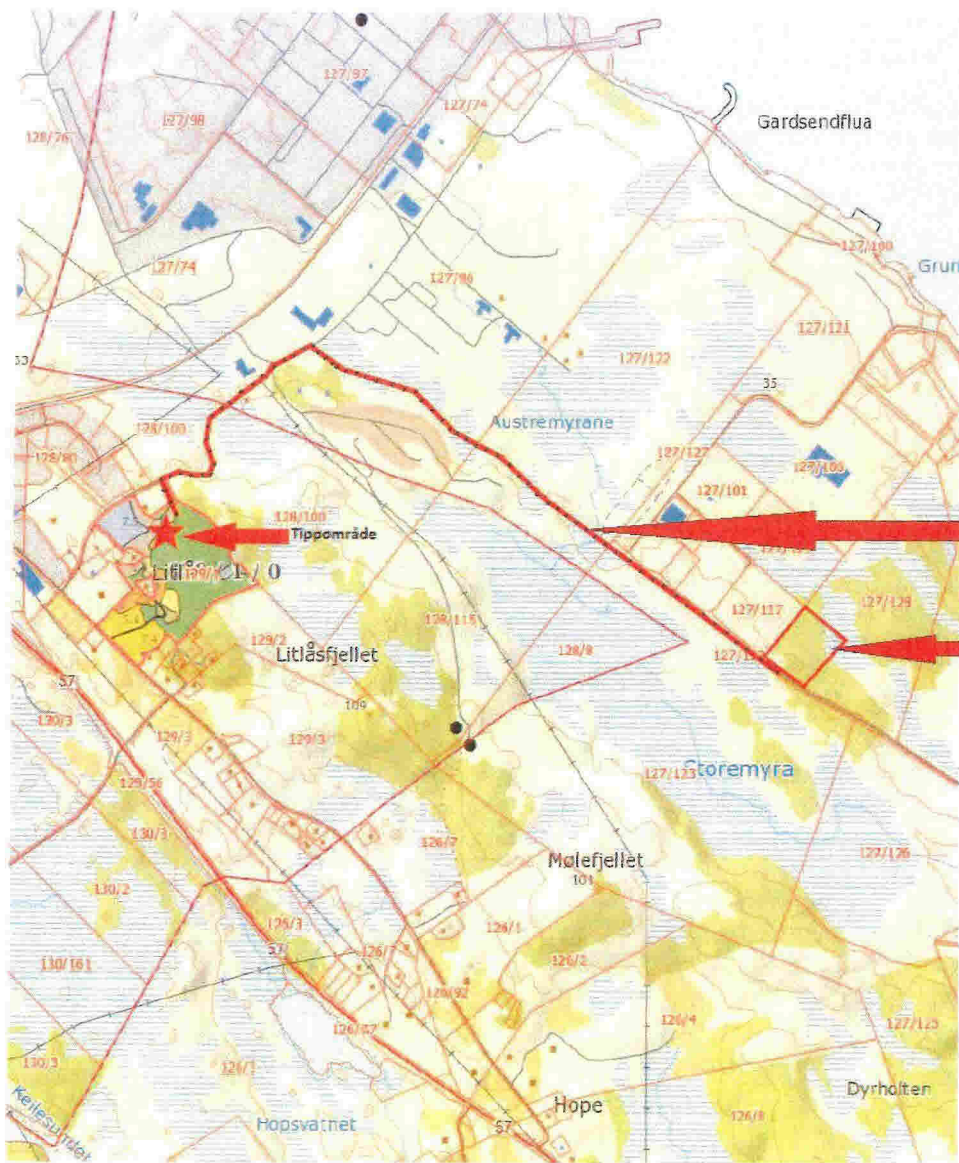
AREALTALL (DEKAR)

6.1	
12.9	
3.6	22.6
0.0	
45.8	
0.0	
0.0	
0.0	45.8
9.0	
1.9	
9.4	20.3
1.2	
0.0	1.2
89.9	89.9

Kartet viser en presentasjon av valgt type gårdskart for valgt eiendom. I tillegg vises bakgrunnskart for gjenkjenning. Arealstatistikken viser arealer i dekar for alle teiger på eiendommen. Det kan forekomme avrundingsforskjeller i arealtallene.

Ajourføringsbehov meldes til kommunen.

- Arealressursgrenser
- Eiendomsgrenser



Transportvei frem til  
deponiområde på Litlås

Området hvor man skal fjerne  
jordmasser