

SØKNAD OM ENDRING

**TREMANNSBOLIG
GNR. 88 / BNR. 91
RADØY KOMMUNE**



**Tiltakshaver:
Børresen Bygg AS**

Søknad om endring av gitt tillatelse

etter plan- og bygningsloven (pbl) § 20-2

Berører endringen av tiltaket eksisterende eller fremtidige arbeidsplasser slik at det må innhentes nytt samtykke fra Arbeidstilsynet? Ja Nei


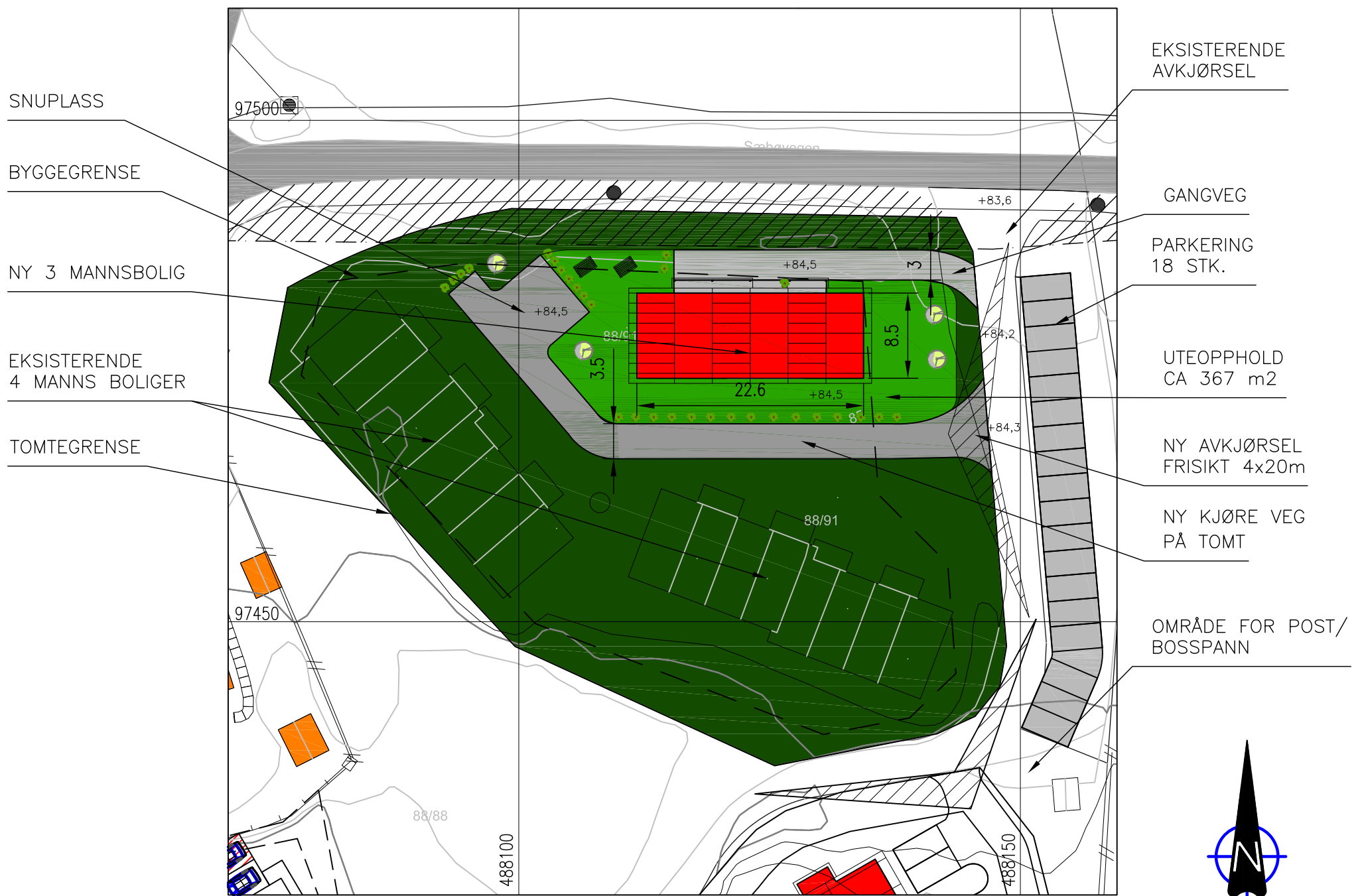
Hvis "ja" må slikt vedtak innhentes før igangsettingstillatelse kan gis. Byggblankett 5177 med vedlegg.

Søknaden gjelder							
Eiendom/ byggested	Gnr.	Bnr.	Festenr.	Seksjonsnr.	Bygningsnr.	Bolignr.	Kommune
	88	91					RADØY
	Adresse				Postnr.	Poststed	
	Sæbøvegen				5938	SÆBØVÅGEN	

Beskrivelse av endring(er) av tiltak (dispensasjoner, areal, plassering, formål, bruk)
<p>Endring av tiltak. På opprinnelig situasjonsplan var intern vei vist som gangvei. Det er ønske fra alle beboerne at veien skal kunne nyttes til kjøring slik at man kan kjøre frem varer etc. til egen bolig.</p> <p>Vi sender ved oppdatert situasjonsplan. Her er det vist en kjørevei inn på tomten med snuareal.</p> <p>Vi ber om fritak fra å nabovarsle endringen. Dette er et tiltak som kun berører beboerne ved gbnr. 88/91.</p>


Vedlegg			
Nye vedlegg og tidligere vedlegg som endres	Gruppe	Nr. fra – til	Ikke relevant
Opplysninger om tiltakets ytre rammer og bygningsspesifikasjoner, byggblankett 5175	A	–	<input checked="" type="checkbox"/>
Dispensasjonssøknad (begrunnelse/vedtak) (pbl kap 19)	B	–	<input checked="" type="checkbox"/>
Nabovarsling (gjenpart/nabomerknader/kommentarer til nabomerknader)	C	–	<input checked="" type="checkbox"/>
Situasjonsplan, avkjøringsplan	D	1 – 1	<input type="checkbox"/>
Tegninger	E	–	<input checked="" type="checkbox"/>
Redegjørelser/kart	F	–	<input checked="" type="checkbox"/>
Erklæring om ansvarsrett	G	–	<input checked="" type="checkbox"/>
Gjennomføringsplan	G	–	<input checked="" type="checkbox"/>
Boligspesifikasjon i matrikkelen	H	–	<input checked="" type="checkbox"/>
Uttalelser fra annen offentlig myndighet	I	–	<input checked="" type="checkbox"/>
Rekvisisjon av oppmålingsforretning	J	–	<input checked="" type="checkbox"/>
Andre vedlegg	Q	–	<input checked="" type="checkbox"/>

Underskrifter			
Ansvarlig søker for tiltaket (for tiltak etter pbl § 20-1)		Tiltakshaver (bare for tiltak uten ansvarlig søker etter pbl § 20-4)	
Foretak Arkoconsult As		Navn	
Kontaktperson Tom Andre Sivertsen	Telefon 56390003	Mobiltelefon 92297292	Kontaktperson
E-post post@arkoconsult.no	E-post		
Dato 15.07.2016	Underskrift 	Dato	Underskrift
Gjentas med blokkbokstaver TOM ANDRE SIVERTSEN		Gjentas med blokkbokstaver	



SITUASJONSPLAN
GNR.88 BNR.91, SÆBØ, RADØY KOMMUNE

OK GULV: KOTE 84,7

A NY VEG PÅ TOMT, GJESTEPARK.	22.10.14/LAH DATE/SIGN	NOTE! * PART OF DRAWING MAY NOT BE SHOWN IN SCALE * DO NOT TAKE MEASURES ON DRAWING * ONLY RELAY ON GIVE DIMENSIONS	ACCORDING TO INTERNATIONAL LAWS, THIS DRAWING IS THE PROPERTY OF ARKOCONSULT AS. THE DRAWING CAN NOT BE USED, MADE PUBLIC OR HANDED OVER TO A THIRD PART WITHOUT OUR WRITTEN CONSENT. ANY INFRINGEMENT WILL LEAD TO LEGAL PROCEEDINGS.		
	REV. DESCRIPTION	TROND BØRRESEN 3 MANNBOLIG, SÆBØ, 88/91	REVISION/DATE: A/22.10.14		
		SITUASJONSPLAN	PROJECT NO.: 2013238		
			DRAWING NO.: 411133238A10		
A		ARKOCONSULT AS, Postboks 103, 5291 Valest.f. Tel.: 56390003 – Fax.: 56191130 – Mob.: 93241511 Mail: post@arkoconsult.no – Org.nr.: 997089782 MVA	SCALE: 1:500 DRAWN: LAH CHECKED:	FORMAT: A3 DATE: 17.01.2014 DATE:	