



**KYSTVERKET**  
VEST

10/6222	10/550-4
ANT	05.0
68/35	

Frode Bremerthun Rokne  
Gamle Liavegen 27  
5700 VOSS

Deres ref  
201009522-2

Vår ref  
10/02207-2

Arkiv nr  
423.2

Saksbehandler  
Randi Wange

Dato  
26.8.2010

### **Tillatelse til utlegging av utslippsledning i sjø - Gnr 68 bnr 35 - Askeland - Radøy kommune - Hordaland fylke**

Vi viser til Deres søknad om ovennevnte, sendt Kystverket fra Bergen og Omland havnevesen med brev av 06.07.2010.

#### **1 Beskrivelse av saken**

Utslippsledningen vil gå ut fra fritidseiendom og til minst 15 meters dybde. Radøy kommune har i vedtak av 07.05.2010 gitt tillatelse til søknaden.

#### **2 Aktuelle bestemmelser**

Tiltaket faller inn under havne- og farvannsloven § 27 annet ledd, som lyder:

"Tiltak som nevnt i første ledd som skal settes i verk i hovedled eller biled eller for øvrig utenfor kommunens sjøområde, krever i stedet tillatelse fra departementet. Det samme gjelder tiltak som skal settes i verk innenfor kommunens sjøområde, men som kan påvirke sikkerheten eller fremkommeligheten i hovedled eller biled."

Havne- og farvannsloven § 27 første ledd lyder:

"Bygging, graving, utfylling og andre tiltak som kan påvirke sikkerheten eller fremkommeligheten i kommunens sjøområde, krever tillatelse av kommunen hvor tiltaket skal settes i verk. Som tiltak regnes bl.a. fortøyningsinstallasjoner, kaier, brygger, broer, luftspenn, utdypning, dumping, akvakulturanlegg, opplag av fartøy, lyskilder, kabler og rør. (...)."

I Fiskeri- og kystdepartementets delegering av 4. desember 2009, er Kystverket delegert myndighet til å fatte vedtak i slike saker.

Tiltaket søkes iverksatt i Radsundet, der det er registrert biled for ferdsel på sjø. Søknaden skal derfor behandles av Kystverket Region Vest, jfr. Fiskeri- og kystdepartementets delegering av 4. desember 2009.

I vurderingen av om tillatelse skal gis, skal det legges vekt på havne- og farvannslovens formål som fremgår av § 1:

"Loven skal legge til rette for god fremkommelighet, trygg ferdsel og forsvarlig bruk og forvaltning av farvannet i samsvar med allmenne hensyn og hensynet til fiskeriene og andre næringer.

#### **KYSTVERKET VEST - PLAN- OG KYSTFORVALTNINGSAVDELINGEN**

Sentral postadresse: Kystverket, postboks 1502,  
6025 ÅLESUND

Telefon: +47 07847  
Telefaks: +47 70 23 10 08

Internett: [www.kystverket.no](http://www.kystverket.no)  
E-post: [post@kystverket.no](mailto:post@kystverket.no)

Besøksadr.: Flathauggt. 12, HAUGESUND

Telefon: +47 07847  
Telefaks: +47 52 73 32 01

Bankgiro: 7694 05 06766  
Org.Nr.: NO 970 552 626

Brev, sakskorrespondanse og e-post bes adressert til Kystverket, ikke til avdeling eller enkeltperson

Loven skal videre legge til rette for effektiv og sikker havnevirksomhet som ledd i sjøtransport og kombinerte transporters samt for effektiv og konkurransedyktig sjøtransport av personer og gods innenfor nasjonale og internasjonale transportnettverk.”

Med hjemmel i havne- og farvannsloven § 29 kan det stilles vilkår til en tillatelse. I § 29 heter det blant annet:

”Ved fastsettelsen av vilkår i enkeltvedtak etter dette kapitlet skal det legges vekt på hensynet til god fremkommelighet og trygg ferdsel i farvannet, hensynet til andre næringer, samt hensynet til liv og helse, miljø og materielle verdier. (...).”

Tillatelse til tiltak etter havne- og farvannsloven § 27 kan for øvrig ikke gis i strid med vedtatte arealplaner etter plan- og bygningsloven uten at vedkommende plan- og bygningsmyndighet har gitt dispensasjon, jf. havne- og farvannsloven § 32 annet ledd.

### **3 Vurdering av saken**

Kystverkets behandling av søkaden skal ivareta hensynet til sjøsikkerhet og fremkommelighet i sjø. I vurderingen skal det også legges vekt på søkers behov for god adkomst fra sjøen samt hensynet til fiskerinæringen.

På grunnlag av tiltakets plassering og begrensede omfang, har Kystverket ikke funnet det nødvendig å innhente uttalelser fra fiskerimyndighetene.

Etter Kystverkets vurdering vil ikke omsøkte tiltak være til særlig hinder for de alminnelige ferdsel i det aktuelle området.

På denne bakgrunn gjør Kystverket følgende vedtak:

### **4 Vedtak**

Med hjemmel i havne- og farvannsloven § 27 annet ledd, jf. § 27 første ledd, gis det tillatelse til utlegging av utslippsledning i sjø fra gnr. 68, br. 35, Askeland i Radøy kommune.

#### **Vilkår**

Med hjemmel i havne- og farvannsloven § 29 gis tillatelsen på følgende vilkår:

1. Tiltaket skal utføres som beskrevet i tillatelsen og vist i vedlagte tegning og kartutsnitt. Det må ikke foretas endringer uten at dette på forhånd er godkjent av Kystverket.  
*Begrunnelse:*  
Endringer kan medføre annen virkning i farvannet enn det som er vurdert i forbindelse med tillatelsen.
2. Dersom arbeidet ikke er igangsatt innen 3 - tre - år eller innstilles i mer enn 2 - to - år, faller tillatelsen bort.  
*Begrunnelse:*  
At tiltaket ikke utføres eller stopper opp for lengre tid kan hindre annen utnyttelse av farvannet.
3. Det må sørges for at tiltaket til enhver tid er forsvarlig vedlikeholdt.  
*Begrunnelse:*  
Ferdsls- og sikkerhetsmessige hensyn.
4. Eventuelt erstatningsansvar som følge av tiltaket påhviler tiltakshaver.  
*Begrunnelse:*  
Det er tiltakshaver som får fordelene av tiltaket. Skulle tiltaket føre til skade, er det naturlig at tiltakshaveren bærer utgiftene.



5. Tiltakshaver skal sende inn melding vedlagt kart der tiltaket er nøyaktig inntegnet med posisjoner oppgitt i WGS 84, til Efs/ Statens Kartverk Sjø, Postboks 60, 4001 Stavanger, umiddelbart etter at tiltaket er ferdigstilt. Tiltaket kan ikke tas i bruk før slik melding er sendt. Kopi av meldingen skal samtidig sendes Kystverket Vest, Serviceboks 2, 6025 ÅLESUND, med referanse til dette brevet.  
Begrunnelse:  
Ferdsels- og sikkerhetsmessige hensyn for de sjøfarende, for ajourhold og oppdatering av sjøkartene og eventuell kunngjøring i "Etterretninger for sjøfarende".
6. Ledninger på sjøbunnen skal plasseres i henhold til vedlagte kartutsnitt med nøyaktig inntegnet trasé. De må følge bunntopografien (uten heng) og legges forsvarlig slik at de ikke forandrer leie eller flyter opp. Eventuelle fester og søkker skal ha en slik utforming at de ikke hefter fiskeredskaper.  
Det skal så langt som mulig unngås bruk av frie spenn og sidestøtter. Der frie spenn ikke kan unngås, skal de utføres med så korte spenn som mulig.  
Begrunnelse:  
Ferdsels- og sikkerhetsmessige hensyn, samt hensynet til fiske.
7. Dersom det på grunn av utslipp fra ledningen skulle vise seg nødvendig med mudring ved ledningens utløp, må dette bekostes av tiltakshaver.  
Begrunnelse:  
Det er tiltakshaver som får fordelene av tillatelsen, derfor er det naturlig at tiltakshaver bærer utgiftene ved behov for mudring.
8. Tiltakshaver plikter å merke ledninger ved landfeste i.h.t gjeldende skiltnorm som er vedlagt. Tiltakshaver er ansvarlig for vedlikehold av merkingen.  
Begrunnelse:  
Ferdsels- og sikkerhetsmessige hensyn.
9. Ledningen må legges ut i samråd med eier(e) av eventuelle andre kabler/ledninger eller andre installasjoner som omsøkte ledning kommer til å krysse.  
Begrunnelse:  
En tillatelse etter havne- og farvannsloven vil ha rettsvirkninger etter sitt innhold så langt dette er innenfor de rammer loven setter. Havne- og farvannsloven regulerer ikke nabo- og eiendomsforhold og har ingen betydning for disse.
10. Kystverket kan kreve at eier/tiltakshaver sørger for at ledninger på sjøbunnen som ikke lenger er i bruk, helt eller delvis blir flyttet, fjernet, nedgravd eller overdekket, dersom dette anses nødvendig av hensyn til sikkerhet, miljø og fremkommelighet. Kostnaden vil bli pålagt eieren/tiltakshaver.  
Begrunnelse:  
Ferdsels- og sikkerhetsmessige hensyn, samt miljøhensyn.

Det gjøres for øvrig oppmerksom på at havne- og farvannsloven § 26 stiller nærmere krav til tiltaket som tiltakshaver selv har ansvaret for å oppfylle. Bestemmelsen lyder:

*"§ 26. Alminnelige krav til tiltak*

Tiltak som krever tillatelse etter dette kapittelet, skal planlegges, gjennomføres, drives og vedlikeholdes slik at hensynet til god fremkommelighet og trygg ferdsel i farvannet samt hensynet til liv og helse, miljø og materielle verdier, blir ivarettatt på en forsvarlig måte.

Departementet kan i forskrift fastsette nærmere krav til planlegging, gjennomføring, drift og vedlikehold av tiltak.

Departementet kan i forskrift gi regler om minste tillatte avstand i høyde, bredde eller dybde for tiltak som kan innskrenke farledene."

I henhold havne- og farvannsloven § 31 faller tillatelsen bort hvis arbeidet med tiltaket ikke er satt i gang senest tre år etter at tillatelsen ble gitt. Det samme gjelder hvis arbeidet med tiltaket blir innstilt i mer enn to år. Kystverket kan forlenge fristen én gang med inntil tre år.

## 5 Klage mv.

Dette er et enkeltvedtak som kan påklages av søker og andre med rettslig klageinteresse innen 3 – tre – uker etter at dette brevet er kommet frem. Se vedlagte *Orientering om klageadgang*.

Klageadgangen må være benyttet før søksmål om gyldigheten av vedtaket eller krav om erstatning som følge av vedtaket reises, jf. forvaltningsloven § 27b. Søksmål kan likevel reises når det er gått seks måneder fra klage første gang ble framsatt, og det ikke skyldes forsømmelse fra klagerens side at klageinstansens avgjørelse ikke foreligger.

Det understrekes at det ved avgjørelsen kun er tatt hensyn til reglene i havne- og farvannsloven og ikke annet lov- og regelverk. For eksempel kan tiltaket være søknadspliktig etter plan- og bygningsloven, og dette må tiltakshaver selv avklare med kommunen. Videre må forholdet til kulturminnelovgivningen og forurensningsloven avklares med vedkommende myndighet.

Havne- og farvannsloven regulerer ikke nabo- eller eiendomsforhold, og disse forholdene er ikke vurdert i saken. Søkeren er selv ansvarlig for å innhente nødvendig samtykke fra grunneiere og andre rettighetshavere. Kystverket har ikke ansvar for å følge opp dette. Privatrettslige tvister mellom partene avgjøres enten gjennom avtale eller på andre måter, for eksempel av domstolene.

Med hilsen

  
Knut Stenevik  
avdelingssjef

  
Randi Wange  
førstekonsulent

*Dokumentet er elektronisk godkjent*

Kopi til: Bergen og Omland Havnevesen/ Postboks 6040 5892 BERGEN  
Radøy kommune/ Krossvegen 8 5936 MANGER  
Fiskeridirektoratet Region Vest/ Postboks 185 Sentrum 5804 BERGEN


Vedlegg: Godkjent kartutsnitt  
Orientering om klageadgang  
Skiltnorm



03.09.2010

## KOMBINERT SKILT

### NORM FOR SKILT FOR MARKERING AV SJØLEDNING



1. Skiltet består av 1 forbudsskilt (ankring forbudt) og 1 tilleggsskilt **sjøledning**
2. Skiltene skal ha hvit 105 NS bunnfarge, varselrød 102 NS bård og sorte 105 NS bokstaver og symbol.

Forbudsskiltet lages i følgende størrelser:

620 X 620 mm. Kanaler og trange farvann

1020 X 1020 mm. Leseavstand mindre enn 200 meter.

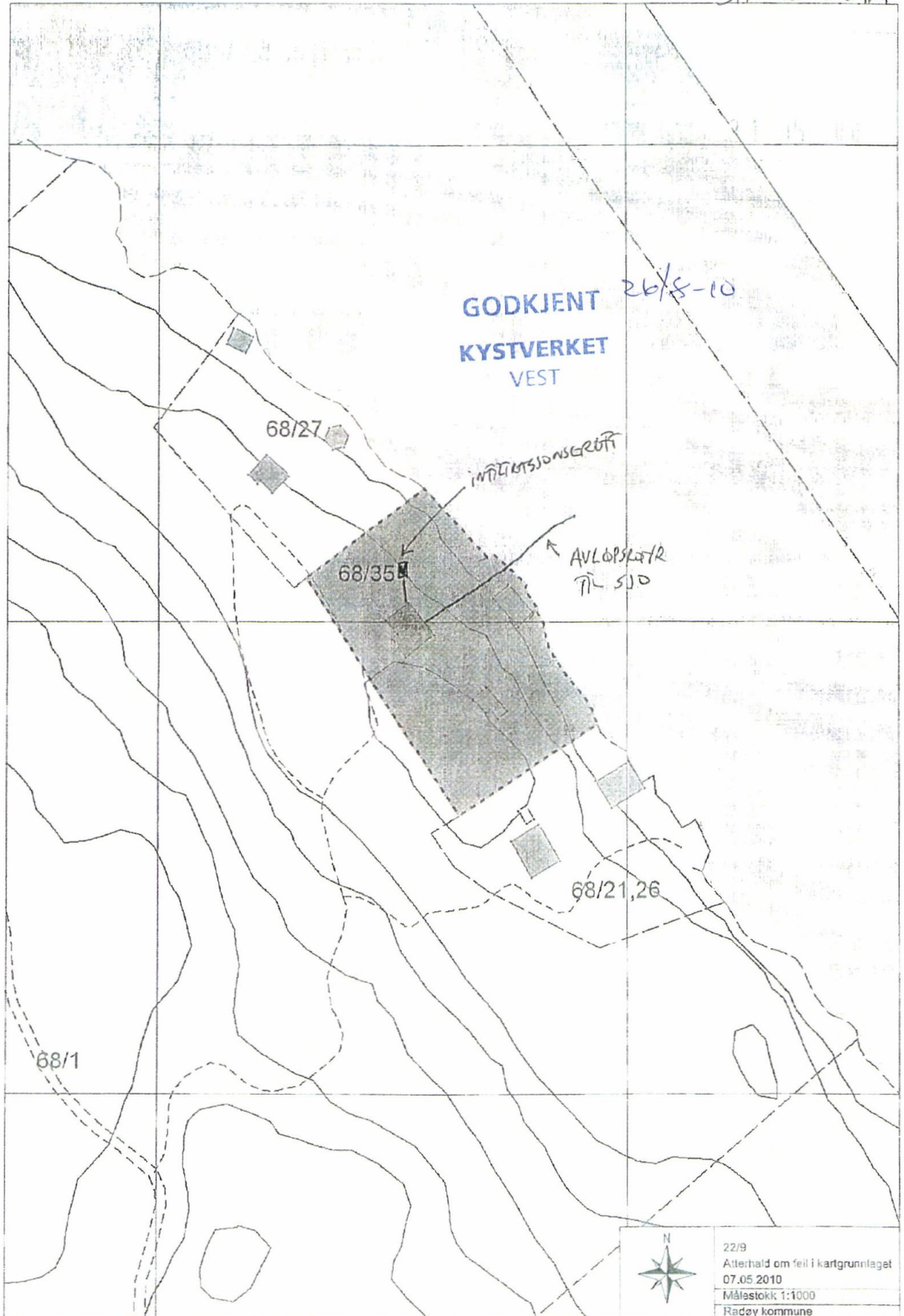
1530 X 1530 mm. Leseavstand større enn 200 men mindre enn 500 meter

2040 X 2040 mm. Leseavstand større enn 500 meter

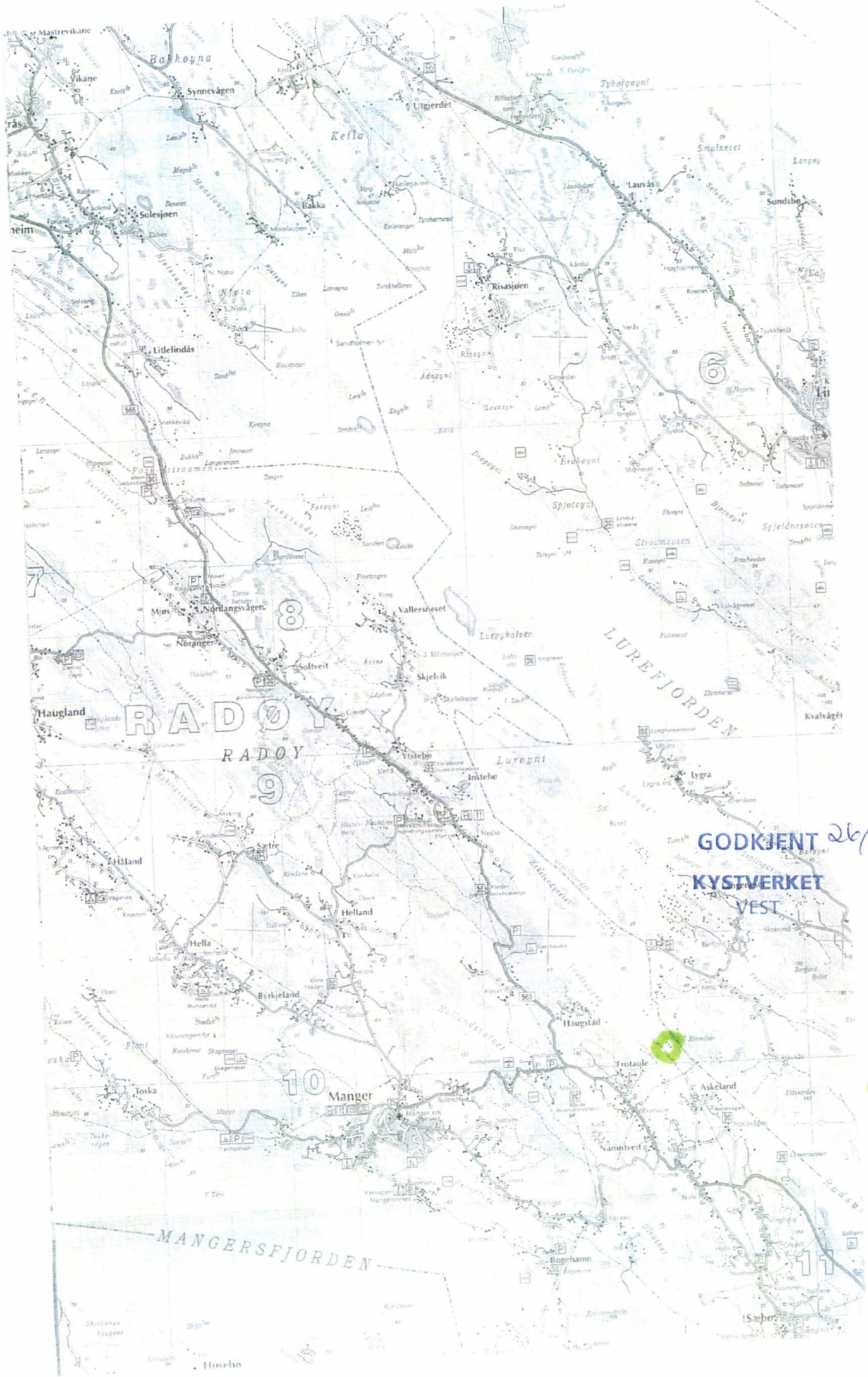
Tilleggsskiltet utføres i passende størrelser med bokstaver avpasset etter forbudsskiltets dimensjoner

3. Skiltene settes opp på en slik måte at de kan lett observeres og er best mulig leselig for de sjøfarende. De skal plasseres umiddelbart over høyvannslinjen hvor de ikke utsettes for sjøskade og i en høyde regnet fra skiltets underkant på minimum 1 meter over grunnen. Valg av varselsskiltets størrelse og plassering skal forøvrig skje i samråd med vedkommende distriktskontor for Kystverket.  
Forbudsskiltet skal monteres med en minste horisontal avstand mellom festepunktene på 500 mm for størrelsen 620 mm, 800 mm for størrelsen 1020 mm og 1000 mm for størrelsen 1530 og 2040 mm. Skiltene skal forøvrig utføres i værbestandig materiale og med slagfast maling.

VEDLEGG 2 -  
SITUASJONSKART







GODKJENT 26/8-10  
KYSTVERKET  
VEST

RADØY  
RADØY

LUREFJORDEN

MANGERSFJORDEN





## **ORIENTERING OM KLAGEADGANG**

### **KLAGEORGAN**

Avgjørelsen kan påklages til Kystverkets hovedkontor, jf. forvaltningsloven § 28.

### **KLAGEADRESSAT**

Klagen skal sendes til Kystverket Vest.

### **KLAGEFRIST**

Klagefristen er 3 uker fra den dag dette brevet kom frem, jf. forvaltningsloven § 29. Det er tilstrekkelig at klagen er postlagt innen fristens utløp. Dersom De klager for sent, kan Kystverket Vest se bort fra klagen. De kan søke om å få forlenget fristen, men da må De oppgi årsak til at De ønsker dette, jf. forvaltningsloven § 31.

### **KLAGENS INNHOLD**

De må presisere følgende, jf. forvaltningsloven § 32:

- hvilke vedtak De klager over
- den eller de endringer som De ønsker
- eventuelle andre opplysninger som kan ha betydning for vurderingen av klagen

I tillegg bør De nevne de grunner klagen støtter seg til. Klagen må undertegnes.

### **UTSETTING AV GJENNOMFØRING AV VEDTAKET**

Selv om De har klagerett, kan vedtaket vanligvis gjennomføres straks. De kan imidlertid søke om å få utsatt gjennomføringen av vedtaket til klagefristen er ute eller til klagen er avgjort (søke om oppsettende virkning av klagen), jf. forvaltningsloven § 42. Slik søknad sendes til Kystverket Vest og begrunnes. Kystverket Vests avgjørelse om oppsettende virkning kan ikke påklages, men De kan selv bringe spørsmålet om oppsettende virkning direkte inn for Kystverkets hovedkontor til ny vurdering.

### **RETT TIL Å SE SAKSDOKUMENTENE OG TIL Å KREVE VEILEDNING**

Med visse begrensninger har De rett til å se dokumentene i saken, jf. forvaltningsloven §§ 18 og 19. De må i tilfelle ta kontakt med Kystverket Vest. De vil da få nærmere veiledning om adgangen til å klage, om fremgangsmåten og reglene om saksbehandlingen.

### **KOSTNADER VED KLAGESAKEN**

De kan kreve dekning for vesentlige kostnader i forbindelse med klagesaken, jf. forvaltningsloven § 36. Forutsetningen er da vanligvis at det organet som traff det opprinnelige vedtaket har gjort en feil slik at vedtaket blir endret.

De kan også søke om å få dekket utgifter til nødvendig advokathjelp etter reglene om fritt rettsråd. Vanligvis gjelder visse inntekts- og formuesgrenser. Klageinstansen eller Deres advokat kan gi nærmere opplysninger om dette.

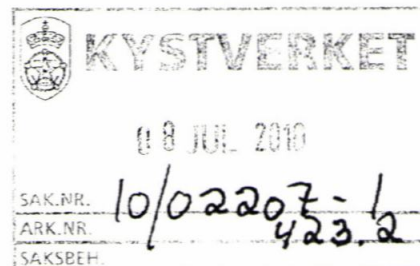
### **KLAGE TIL SIVILOMBUDSMANNEN**

Hvis De mener De har vært utsatt for urett fra den offentlige forvaltnings side, kan De klage til Stortingets ombudsmann for forvaltningen (Sivilombudsmannen). Sivilombudsmannen kan ikke selv endre vedtaket, men kan gi sin vurdering av hvordan den offentlige forvaltning har behandlet saken, og om det er gjort eventuelle feil eller forsømmelser.



Kystverket  
Postboks 1502  
6025 ÅLESUND

Vår dato: 6. juli 2010  
Emnekode.: HAV-543  
Vår ref.: 201009522-2  
Saksbeh.: Miriam D. Larsen  
Telefon: 55 56 89 52  
E-post: miriam.larsen@bergen.kommune.no  
Deres ref.:



**Oversendelse til Kystverket - Søknad om utslippsløyve - gnr-bnr 68-35 Askeland, Radøy kommune, Frode Bremerthun Rokne**

Vedlagt følger kopi av søknad hertil mottatt 16.06.10 vedrørende ovennevnte.

**Tiltakshaver**

Frode Bremerthun Rokne

**Eiendom**

Gnr. 68, bnr. 35, Askeland, Radøy kommune

**Tiltak**

Utlegging av utslippsledning i sjø

**Beskrivelse**

Radøy kommune har gitt utslippstillatelse i vedtak av 07.05.10.  
Ledningen skal legges ut til minst 15 meters dybde, og her er det en led.

Søknaden skal derfor behandles av Kystverket iht. havne- og farvannsloven § 27, 2. ledd.

Med hilsen  
BERGEN OG OMLAND HAVNEVESEN

*Eli K. Reigstad*  
Eli K. Reigstad  
Rådgiver/jurist

*Miriam D. Larsen*  
Miriam D. Larsen  
Førstekonsulent/jurist

**Kopi til:**

Frode Bremerthun Rokne, Gamle Liavegen 27, 5700 VOSS  
Radøy kommune, Krossvegen 8, 5936 MANGER (deres ref: 10/550-2/ 10/4232/68/35/ANT)

Radøy kommune  
Attn Asbjørn Toft

Frode Rokne  
Gamle Liavegen 27  
5700 Voss  
Tlf: 91841635  
Email: [frode.rokne@hotmail.com](mailto:frode.rokne@hotmail.com)  
Eigar av gnr 68/bnr 35 i Radøy kommune

Bergen, 07.mai 2010

### **Utsleppsløyve hytte Askelandsneset - tilleggsinformasjon**

Eg viser til "Søknad om utsleppsløyve" for hytta mi på Askelandsneset – gnr 68/bnr 35 i Radøy kommune. Dette skrivet er meint som tilleggsinformasjon for denne søknaden.

#### **Skildring av tiltaket – vatn inn og avløp ut av hytta**

Vatn vil verta ført inn i hytta via takvassystem med sisterne i kjeller av hytte. Vatn vil verta ført til vask på kjøkken, vask på bad og til Jets toalett på bad.

Avløpet frå hytta vil vera todelt – gråvatn og svartvatn.

Gråvatnet (avløp frå kjøkken, bad og vaskerom) vil verta ført via slamskiller i røyr til sjø (ut til minst 15 meter dybde (om mogleg i forhold til straumforhold i sundet)).

Toalettet eg ynskjer å installere i hytta er eit Jets system med biotank – sjå vedlegg 1 for ei skildring av dette anlegget.

Det oppmalte svartvatnet vil verta ført til biotank i Jets anlegget som skal plasserast i kjellaren i hytta. Fast avfallet hamnar i filteret i biotanken, medan overskotsvæske vil verta fanga i ein eigen tank. Frå denne tanken vil væska gå gjennom eit dreneringsrøyr (og ut av hytta) og ned i bakken for infiltrasjon (i ei infiltrasjonsgrøft). Det faste avfallet vil start komposteringa i tanken, og det vil verta gravd ned når kammeret er fullt.

Vedlagt ligg eit situasjonskart - vedlegg 2 - som viser plassering av avløp og utsleppsstad for anlegget.

#### **Dispensasjon frå forureiningsforskrifta**

Eg søker dispensasjon frå forureiningsforskrift med fylgjande argumentasjon:

- *Vegløysing til hytta.*

Det går traktorveg utover Askelandsneset. Denne er smal og har dårleg dekke slik at standard tømmebilar ikkje vil kunna nytta vegen. I tillegg er avstanden frå parkeringsplass/enden av vegen og ned til hytta langt over maks tømmelengde/løftkapasitet for slike bilar. Dette gjer at ein lukka oppsamlingstank (med tømning) ikkje er ei løysing som kan etablerast på eigedomen.



- **Straumlaust område**

Området hytta ligg i har ikkje straumtilførsel (det er over 700 meter til nærmaste tilkoplingspunkt). Dette reduserer kva type toalettanlegg som kan etablerast så lenge ein må nytte (12 volt) solcelle som straumkjelde.

Avstand til veg og mangel på straum vil gjera det nærast umogleg og meget upraktisk og nytte lukka anlegg som kan tømmast med slamsugarbilar.

- **Andre kommunar i området tillet installering av Jets bioanlegg**

I tillegg til momenta over, har eg fått informasjon om at det i andre kommunar i området (td Lindås/Vaksdal) har vorte gjeve utsleppløyve for Jets bioanlegg.

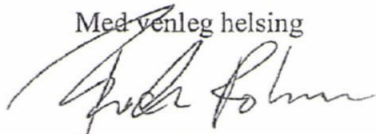
- **Andre forhold**

I sundet forbi hytta er det sterk straum til ei kvar tid. Dette vil redusere/eliminere forhold som at skum frå såpe, avløpsvatn etc. vil forureine naboeigedomar.

Dersom de har spørsmål/kommentarar, er det berre å ta kontakt.

Eg håper på ei rask handsaming og eit positiv svar.

Med venleg helsing



Frode Rokne



RADØY KOMMUNE

Bergen og Omland Havnevesen	
201009522	
16 JUN 2010	
5433	SEKSPER EKRE

Bergen og Omland Havnevesen  
Postboks 6040  
5892 BERGEN

Dykkar ref.

Vår ref.  
10/550-2/ 10/4232/68/35/ANT

Dato:  
Manger: 15.06.2010

## GNR 68/35 ASKELAND - SØKNAD OM UTSLEPPSLØYVE- HANDSAMING AV BERGEN- OG OMLAND HAMNEVESEN

Radøy kommune har fått inn søknad om utsleppsløyve frå eksisterande fritidseigedom på Askeland i Radsundet. Søknaden treng ikkje dispensasjon frå Plan- og bygningslova og kan difor handsamast no av Bergen og Omland Havnevesen på vanleg måte. Kart over leidningen si plassering i sjø ligg ved søknad og er vedlagt. Det er gråvatn søkjar ynskjer å sleppa ut på djupt vatn i eigen tett leidning frå fritidseigedommen. Radøy kommune vonar at BOH kan handsama før sommarferien viss mogeleg.

Med helsing

Tonje Nepstad Epland  
Leiar plan, næring og teknisk/Juridisk rådgjevar

Asbjørn Nagell Toft  
skogbrukssjef og  
miljøvernleiar

### Kopi til:

Frode Bremerthun Rokne      Gamle Liavegen 27      5700      VOSS





**RADØY**  
den grøne øya

Postadr: Radøyvegen 1690, 5936 Manger      Telefon: 56 34 90 00      Telefaks: 56 34 90 01      E post: postmottak@radoy.kommune.no

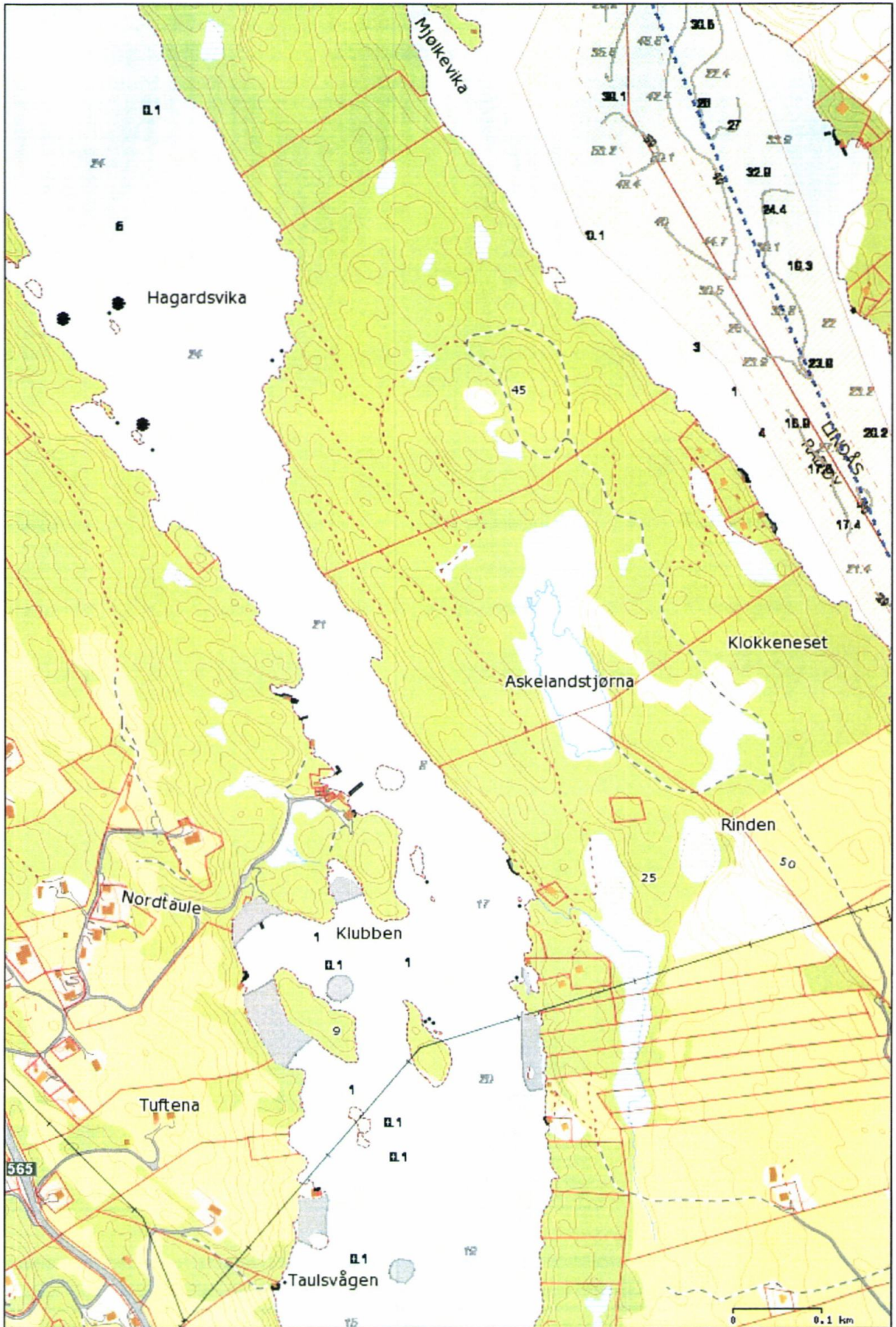
Website: www.radoy.kommune.no

Bankgiro: 3636.07.00776      Org.nr: 954 748 634



 <b>RADØY KOMMUNE</b> <b>SØKNAD OM</b> <b>UTSLEPPSLØYVE</b> I medhald av lov om vern mot vassforureining § 10 av andre lov		Skjema skal sendast til: 10/3885 ANV Radøy kommune Krossvegen 8 5936 Manger 68/35			
Byggjeplass:		Gnr	Bnr	Fnr	Tomt nr
HYTE "PORSTEIM" - ASKELANDSNESET		68	35		
Elgar av eigedom:				Tlf:	
FRODE BREMERSTUN ROKNE				91841635	
Adresse:		Postadresse:			
GAMUE LIAVEGEN 27		5700 VOSS			
<b>SØKNADEN GJELD:</b>					
Tal bustad/hytteiningar som søknaden gjeld		1			
Oppføring av ny bustad	<input type="checkbox"/>	Skal det installerast vassklosett	<input type="checkbox"/> Ja	<input type="checkbox"/> Nei	
Oppføring av hytte	<input type="checkbox"/>	Skal det installerast vassklosett	<input checked="" type="checkbox"/> Ja	<input type="checkbox"/> Nei	
Innlegging av vassklosett i eksisterande		bustad	<input type="checkbox"/>		
		hytte	<input checked="" type="checkbox"/>		
<input type="checkbox"/> Anna verksemd (forklar)		_____			
<input type="checkbox"/> Bruksendring (t.d frå hytte til heilårsbustad)		_____			
Dersom ikkje vassklosett skal leggjast, forklar kort privatløyningar:		SJA VEDLAGT SKRIV-TILLEGGSINFORMASJON			
<b>Eventuell nabovarsel:</b>					
Namn, adresse:	Gnr	Bnr	Underskrift	dato	
Som byggherre for det tidlegare nemnde arbeidet, forpliktar eg meg til å retta meg etter dei krav som forureiningsstyresmaktene stiller i forskriftene og retningslinjer for utslepp av avlaupsvatn frå bustad- og fritidsbygging med separate avlaupsøyve og utsleppsøyve. Likeins pliktar eg meg til å retta meg etter dei tilvisingar som ansvarshavande gjev. Dersom ansvarshavande sluttar, vil eg stoppa arbeidet til teknisk kontor har godkjent ny ansvarshavande					
<b>Underskrift søker:</b>					
BERGEN		den	07/05	2010	

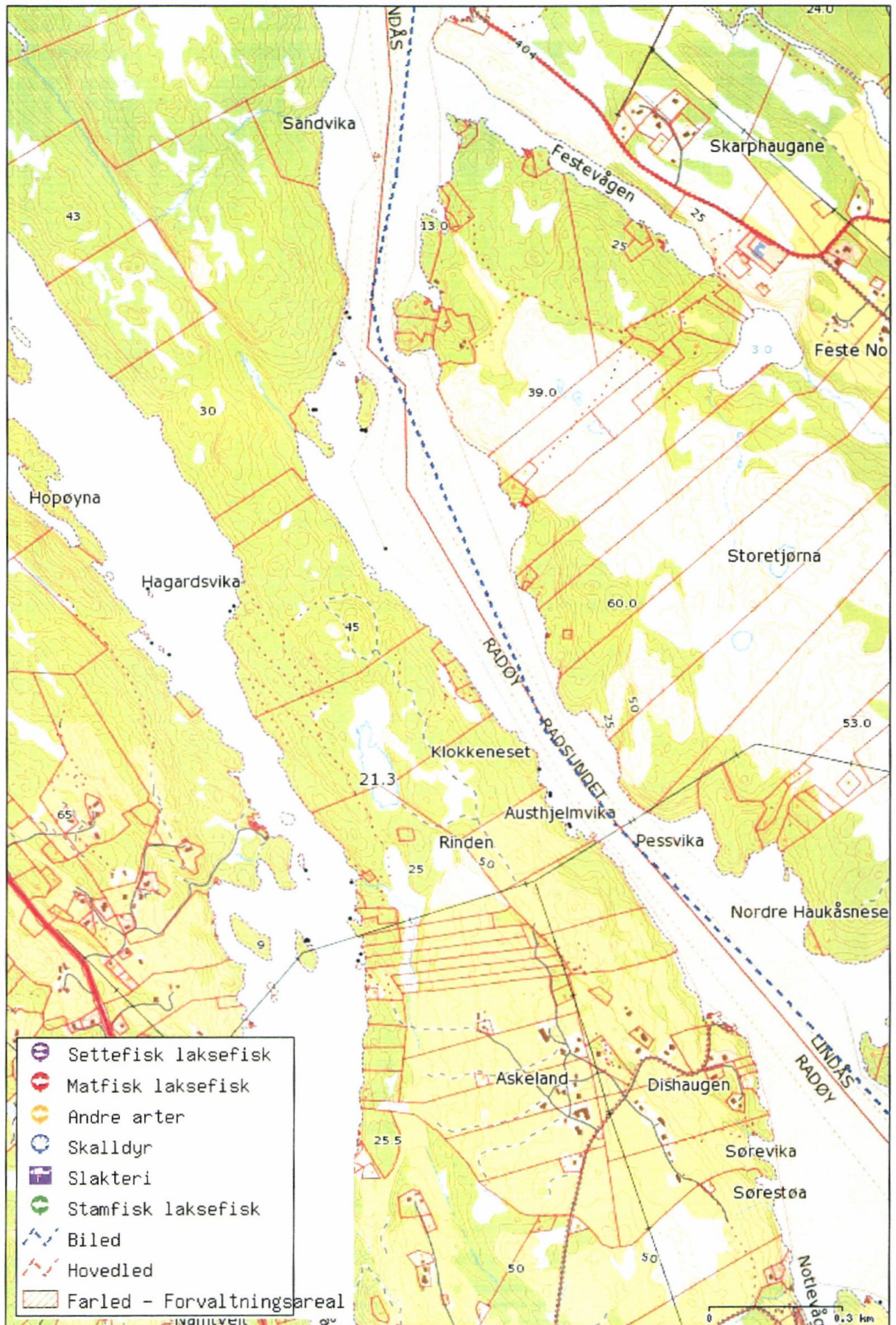
















RÅDØY

RADØY

LUREFJORDEN

GODKJENT

KYSS

MANGERSFJORDEN

11



VEDLEGG 2 -  
SITUASJONSKART

