



Statens vegvesen

Særskilt vedtak og betingelser for arbeidet

Plan nr.: N7172-2017	Sveis nr: 17/39210	Vedtaks nr.: N7172-2017
Veg nr.: Fv. 409	fra Hp/km: 01 / 5,170	til Hp/km: 01 / 6,105
Strekning: Radøyvegen ved Manger - Radøy kommune		Sted: Radøyvegen
Arbeid som skal utføres: oppgrave langs Fv for fiber		
Arbeidet utføres i perioden		
Fra dato: 20 mars 2017	Til dato: 28 april 2017	
Annet: Arb i tida man - fre kl 08.00 - 18.00.		

Region: Vest	Region (2): Velg
Avdeling: Hordaland	Avd. (2): Velg
	Avd. (3): Velg
Seksjon: Vegseksjon Nord-, Midt- og Sunnhordland	Telefon: 95 845 124 Faks:
Adresse:	e-post: nordhordland.arbeidsvarsling@vegvesen.no

Med hjemmel i skiltforskrift av 7. oktober 2005 nr 1219 §§ 26, 28, 30 og 32 og vegtrafikkloven §7 treffes vedtak om bruk av følgende trafikkregulerende skilt/lyssignaler/dirigering/oppmerking i samsvar med vedlagte skisse:

Fartsgrenseskilt (362.x).....	<input type="checkbox"/>	Andre trafikkregulerende tiltak	<input type="checkbox"/>	Trafikksignal (skytte).....	<input type="checkbox"/>				
<input type="checkbox"/>	<input type="checkbox"/>	<input type="checkbox"/>	<input type="checkbox"/>	Manuell dirigering.....	<input type="checkbox"/>				
30	40	50	60	70	80	90	<input type="checkbox"/>	Vegstengning.....	<input type="checkbox"/>

Betingelser for arbeidet:

- Arbeidet skal varsles som vist på vedlagte arbeidsvarslingsplan, datert: **20.03.2017**
- Bestemmelsene i skiltforskriften og håndbok 051 "Arbeid på og ved veg" gjelder for arbeidet
- Ansvarlig for gjennomføring og oppfølging (kryss av):

Statens vegvesen.....	<input type="checkbox"/>	⇒	Byggeleder:	<input type="text"/>
Annen offentlig etat.....	<input type="checkbox"/>	⇒	Angi hvilken:	<input type="text"/>
Entreprenør.....	<input checked="" type="checkbox"/>	⇒	Tertnes Maskin As	
- Ansvarshavende: **Thomassen** Tlf./e-post: **90721743**
 Stedsansvarlig(e): **Thomassen.Devik.Granberg.Fredrikser** Tlf./e-post: **90721743/post@tertnesmaskin.no**
- Loggbok skal alltid føres, og returneres fylkesavdeling: **Hordaland**
- Lede-/følgebil
- Følgende skal varsles/informeres om arbeidet (kryss av):

Politi.....	<input checked="" type="checkbox"/>	Brannvesen.....	<input checked="" type="checkbox"/>	Ambulanse/lege.....	<input checked="" type="checkbox"/>
Vegtrafikkentralen.....	<input checked="" type="checkbox"/>				
Skole.....	<input type="checkbox"/>	⇒	Angi hvilke(n):	<input type="text"/>	
Kollektivselskap.....	<input checked="" type="checkbox"/>	⇒	Angi hvilke(t):	Nobina	
Radio, presse m.m.....	<input type="checkbox"/>	⇒	Angi hvem:	<input type="text"/>	
Andre.....	<input type="checkbox"/>	⇒	Angi hvem:	<input type="text"/>	
- Tillatelser:

Gravetillatelse.....	<input checked="" type="checkbox"/>	Arbeidstillatelse.....	<input checked="" type="checkbox"/>
----------------------	-------------------------------------	------------------------	-------------------------------------

 NB: Se vedlagte vilkår for gravetillatelsen
- Kopi av all dokumentasjon som inngår i arbeidsvarslingsplanen skal oppbevares på arbeidsstedet.
- Spesielle vilkår/betingelser:

Graving for framføring av el- og fiberkabel. Graving delvis i grøntareal / delvis i fortau. Ta særlig hensyn til myke trafikanter. Sikre disse absolutt trygg passering. Bruk vakt, evt også byggjerde/godkj sikring. Tilrettelegge for kjøretøy som utf vintervedlikeh. (Evt gjøre denne jobben selv).

NB: Politiet og ansvarshavende skal ha kopi av blanketten.

Statens vegvesen

A. Løtveit

Arve Løtveit

Sign. (etter fullmakt)

Bergen

20.03.2017

Sted

Dato



Statens vegvesen

Plan for varsling og sikring av vegarbeide

Plan nr.:	N7172-2017	Sveis nr.:	17/39210	Vedtak nr.:	N7172-2017
Veg nr.:	Fv. 409	fra Hp/km:	01 / 5,170	til Hp/km:	01 / 6,105
Strekning:	Radøyvegen ved Manger - Radøy kommune			Sted:	Radøyvegen
Arbeid som skal utføres:	oppgrave langs Fv for fiber				
Entreprenør:	Tertnes Maskin As				
Adresse:	Toppemyr 12. 5136 Mjølkeråen 0			vivian@tertnesmaskin.no	
Ansvarshavende:	Thomassen			Tlf./e-post: 90721743	
Stedsansvarlig(e):	Thomassen.Devik.Granberg.Fredriksen			Tlf./e-post: 90721743/post@tertnesmaskin.no	
Arbeidet utføres	fra dato:	20 mars	2017	Til dato:	28 april 2017

Underskrevet plan er vedtak med hjemmel i skiltforskriftens §29 og §30. Særskilt vedtak for trafikregulerende tiltak skal vedlegges.

Varslingsmaterieill:

	Skilt nr.:	Ant.:
	110	1
	906V/H	et behov
	Godkj sikr	et behov
	Byggjerde	et behov
	Vaktperson	1

Merknader:

Ta særlig hensyn til myke trafikanter!
Vaktperson skal være tilsted og lede myke trafikanter trygt forbi arb omr. Bruk om nødv godkjent sikring og byggjerde. (HB N301/101).

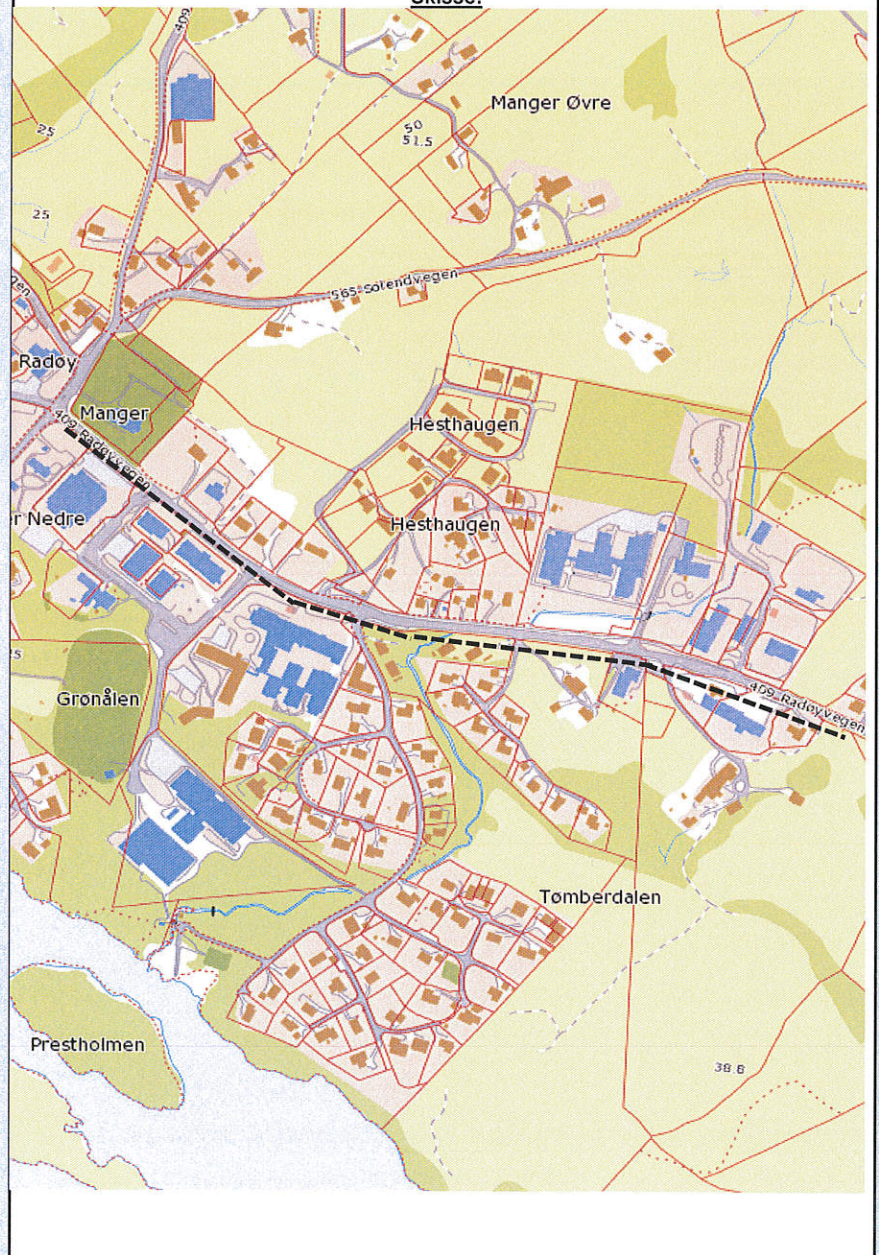
Skilte og arbeide i korte strekk om gangen.

Graving på privat- og kommunal grunn må avklares med grunneier.

Blankettfordeling:

- Statens vegvesen
- Entreprenør
- Ansvarshavende
- Politiet
- Radøy kommune

Skisse:



Fylles ut av skiltmyndigheten:

Bergen

20.03.2017

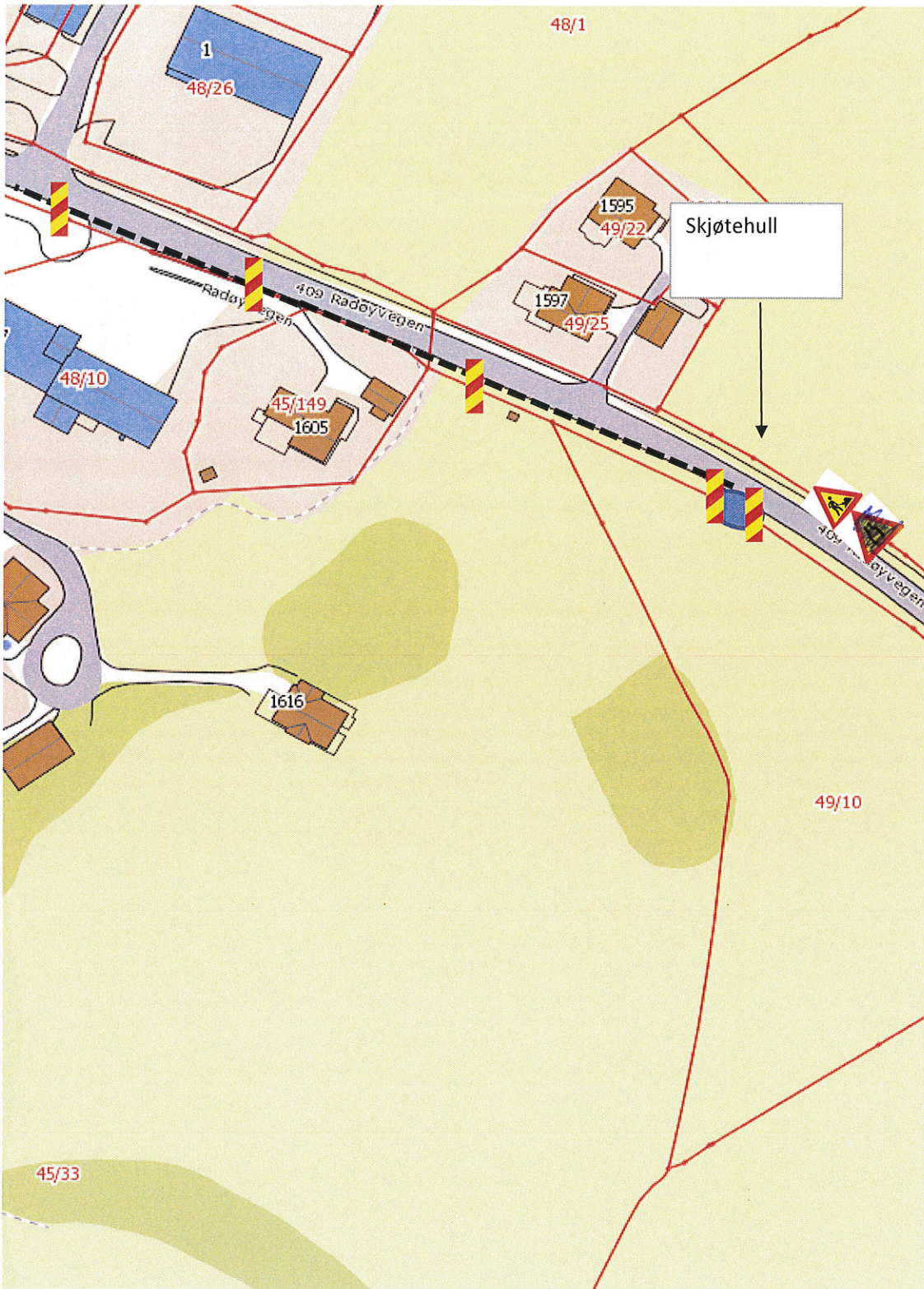
Sted

Dato

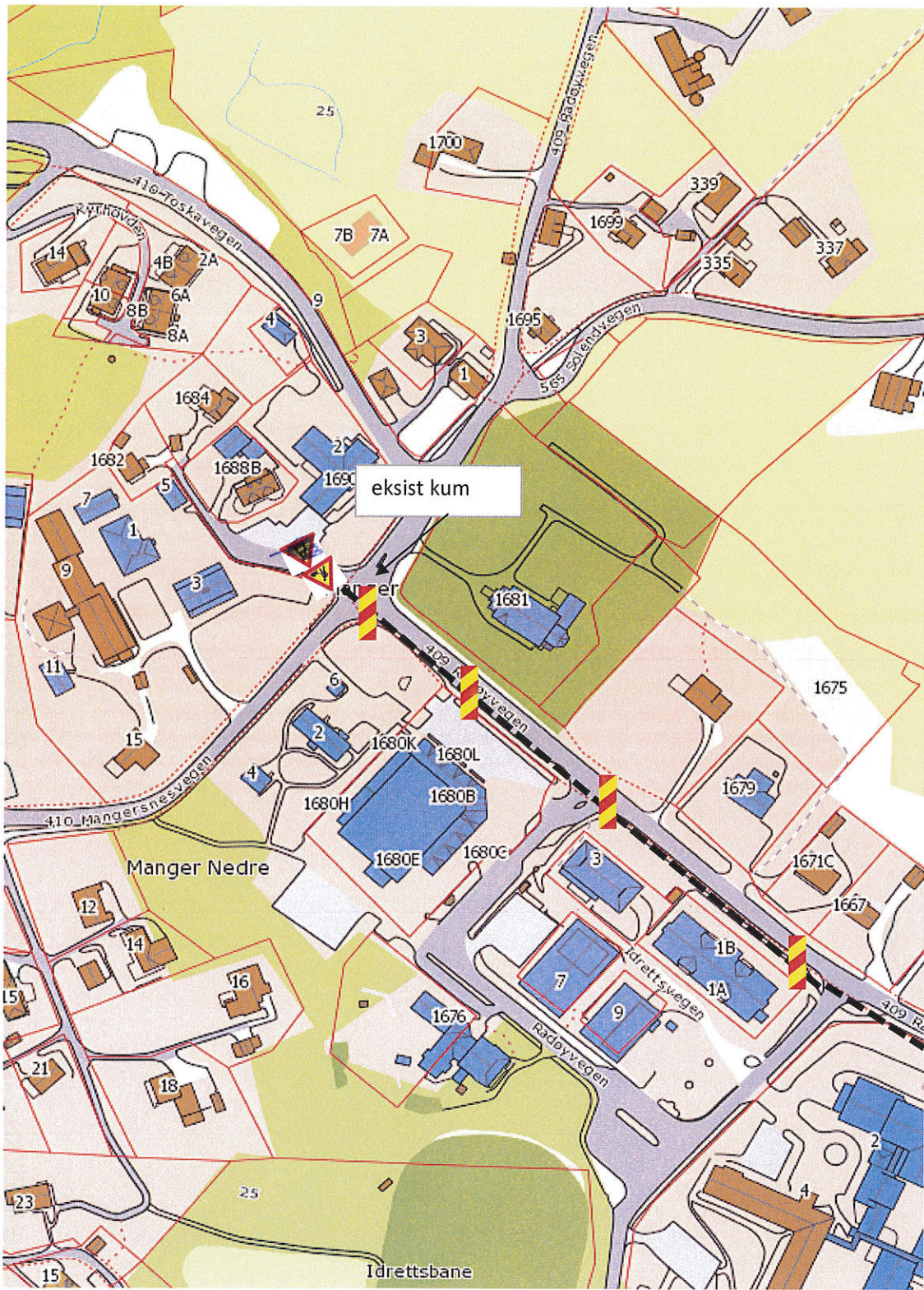
Statens vegvesen

A. Løtveit
Arve Løtveit

Sign. (etter fullmakt)



Statens vegvesen





Statens vegvesen

Enkel risikovurdering av arbeide på eller ved veg

Plan nr.:	N7172-2017	Sveis nr.:	17/39210	Vedtak nr.:	N7172-2017	
Veg nr.:	Fv. 409	fra Hp/km:	01 / 5,170	til Hp/km:	01 / 6,105	
Strekning:	Radøyvegen ved Manger - Radøy kommune			Sted:	Radøyvegen	
Arbeid som skal utføres:	oppgrave langs Fv for fiber					
Ansvarshavende:	Thomassen			Tlf./e-post:	90721743	
Entreprenør:	Tertnes Maskin As			Adresse:	Toppemyr 12. 5136 Mjølkeråen	
Arbeidet utføres i perioden						
Fra dato:	20 mars	2017	Til dato:	28 april	2017	
					E-post:	vivian@tertnesmaskin.no

En risikovurdering er en vurdering av hva som kan gå galt, hva som kan gjøres for å hindre det og hvordan en kan redusere konsekvensene dersom noe skjer.

- Tre enkle spørsmål er kjernen i risikovurderingen:
- Hva kan gå galt?
 - Hva kan vi gjøre for å hindre dette?
 - Hva kan vi gjøre for å redusere konsekvensene dersom det skjer?

Forhold som kan medføre risiko for ulykke:	Sannsynlighet:		Konsekvens:		Prioritet: (= produktet)	
	Stor: 1	Middels: 2	Liten: 3	Stor: 1		Middels: 2
Forhold nr.: ↓ Beskrivelse: Eks.: Byggegrop 1 m dyp umiddelbart inntil kjørebane	1			2		2
1: oppgrave langs fv	2			1		2
2: Bruk av maskiner / Klemfare	2			1		2
3: Personell	3			1		3
4: Fotgjengere	2			1		2
5: krysse veg kv	2			1		2
6:						0
7:						0
8:						0
9:						0
10:						0
11:						0

Forhold nr.:

↓ Tiltak for å forhindre at ulykker skjer / reduserer konsekvensene av en ulykke:

- 1: **skilte-oppmerke**
- 2: skilte-oppmerke
- 3: **Godkjent Arbeidstøy / Godkjent sikring**
- 4: **vakt som leder fotgjengere**
- 5: **Manuell dirigering / Vakthold**
- 6:
- 7:
- 8:
- 9:
- 10:
- 11:

Merknader:

Her må det oppgraves langs FV. Vi bruker ekist kum i start av trase` samt graver et skjøtehull i enden av trase`. Vi graver delvis i grøntarealet men i enkelte strekk blir det graving i fortau. Vi sikrer for fotgjengere. Ved vegkryssinger bruker vi manuell dirigering ved behov. Vi søker Radøy Kommune ang. kryssing av de KV. Skilte flyttes ved behov. Etter befarng med Kommune 15/3-17 er kommune positiv til kryssinger

