

Begjæring om **oppdeling i eierseksjoner** **reseksjonering**

Rekvirentens navn Helland Eiendom & Invest AS	
Adresse Idrettsvegen 3	
Postnr. 5936	Poststed Manger
(Under-)organisasjonsnr./fødselsnr. 992299371	Ref. nr.

Plass for tinglyingsstempel

Opplysninger i feltene 1-4 registreres i grunnboken

1. Eiendommen					
Kommunenr.	Kommunens navn	Gnr.	Bnr.	Festenr.	Snr.
1260	Radøy kommune	45	451		

2. Hjemmelshaver(e)		
Fødselsnr./Org.nr. (11/9 siffer) 2)	Navn	Ideell andel 3)
992299371	Helland Eiendom & Invest AS	1/1

3. Begjæring																				
Eiendommen begjæres oppdelt i eierseksjoner slik det fremgår av etterstående fordelingsliste.																				
S.-nr.	For-mål	Brøk (teller)	Til-leggs-areal	S.-nr.	For-mål	Brøk (teller)	Til-leggs-areal	S.-nr.	For-mål	Brøk (teller)	Til-leggs-areal	S.-nr.	For-mål	Brøk (teller)	Til-leggs-areal	S.-nr.	For-mål	Brøk (teller)	Til-leggs-areal	
4)	5)	6)		4)	5)	6)		4)	5)	6)		4)	5)	6)		4)	5)	6)		
1	B	1	B	13				25				37				49				
2	B	1	B	14				26				38				50				
3				15				27				39				51				
4				16				28				40				52				
5				17				29				41				53				
6				18				30				42				54				
7				19				31				43				55				
8				20				32				44				56				
9				21				33				45				57				
10				22				34				46				58				
11				23				35				47				59				
12				24				36				48				60				
Sum tellere:								2	= nevner:	2										

4. Supplerende tekst 7)
OBS! Her påføres kun opplysninger som skal og kan tinglyses. Ved reseksjonering skal dessuten oppgis hva endringen består i og eventuelt på hvilken måte fellesarealene endres.

Dato 31.10.17	Utstederens underskrift 
------------------	--

5. Egenerklæring

Undertegnede erklærer at

- a) seksjoneringen gjelder planlagt bygning hvor byggetillatelse er gitt, eller
 seksjoneringen gjelder bestående bygning hvor seksjoneringen bare omfatter bruksenheter som er ferdig utbygd
- b) seksjoneringen omfatter alle bruksenheter i eiendommen
- c) inndelingen i bruksenheter gir en formålstjenlig avgrensning av de enkelte bruksenheter
- d) bruksenhetsens formål (bolig eller næring) er i samsvar med gjeldende arealplanformål, eller
 det foreligger tillatelse til annen bruk etter plan- og bygningsloven
- e) ingen bruksenheter omfatter deler av eiendommen som er nødvendig til bruk for andre bruksenheter i eiendommen, eller deler som etter bestemmelser, vedtak eller tillatelser gitt i eller i medhold av plan- og bygningsloven, er fastslått å skulle tjene beboernes eller bebyggelsens felles behov
- f) areal som skal tjene sameiernes felles bruk eller eiendommens drift er fellesareal. Fellesarealet omfatter ikke vaktmesterbolig som er utleid til andre enn vaktmesteren, og hvor leier har kjøperett (§ 14)
- g) hver bruksenhets hoveddel er en klart avgrenset og sammenhengende del av en bygning på eiendommen og har egen inngang fra fellesareal eller naboeiendom
- h) hver boligseksjon har kjøkken, bad og wc innenfor hoveddelen av bruksenheten. Bad og wc er i eget eller egne rom eller
 boligseksjonen er en fritidsbolig, eller
 alle boligene inngår i en samleseksjon bolig
- i) det er fastsatt vedtekter (§ 28)


Undertegnede er kjent med at det er straffbart å avgi eller benytte uriktig erklæring (straffeloven § 189 og § 190)

6. Tegninger mv.

Alle vedlegg skal være i A4 format og fortløpende sidenummerert. Vedlegg som skal følge seksjoneringsbegjæringen:

- a) Situasjonsplan (§ 7, annet ledd).
- b) Plantegninger over kjeller, alle etasjene og loft.
På tegningene er grensene for bruksenheterne, forslag til seksjonsnummer og bruken av de enkelte rom tydelig angitt (§ 7, annet ledd).
- c) Liste med navn og adresse på alle leiere av bolig i eiendommen. (Skal ikke følge med til tinglysing.)
- d) Vedtekter (§ 28). (Skal ikke følge med til tinglysing.)
- e) Samtykke fra panthaver ved reseksjonering (§§ 12 og 13).

7. Underskrifter

Sted, dato Manger 31.10.2017	Hjemmelshaver (§§ 7 og 12) / Styret (§ 13) 	Ektefelle/registrert partner (Ved reseksjonering kreves samtykke fra ektefelle/registrert partner for de seksjoner hvor sameiebrøken reduseres)
--	---	--

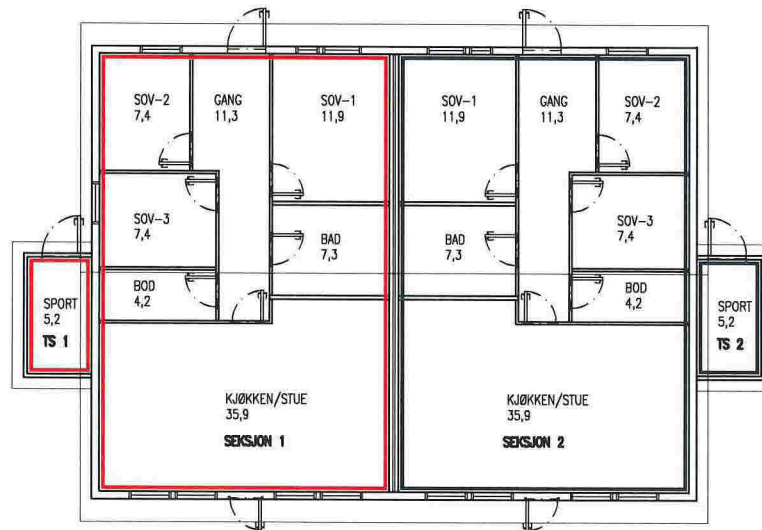
8. Styrets samtykke mv. ved reseksjonering 8)	
<input type="checkbox"/> Styret samtykker til reseksjonering (§ 12), eller <input type="checkbox"/> Styret erklærer at sameiemøtet har samtykket til reseksjonering (§ 30)	
Sted, dato	Underskrift

9. Kommunens tillatelse til seksjonering/reseksjonering				
<input type="checkbox"/> Befaring er foretatt <input type="checkbox"/> Målebrevkart for tilleggsdeler er utarbeidet og vedlagt 9) <input type="checkbox"/> Tillatelsen er inntatt nedenfor <input type="checkbox"/> Tillatelsen følger vedlagt				
Kommunen erklærer at tillatelse til seksjonering/reseksjonering er gitt for:				
Gnr.	Bnr.	Festenr.	Snr.	Kommune
45	451			Radøy kommune
Dato			Stempel og underskrift	

<p>Noter:</p> <ol style="list-style-type: none"> 1) Kommunen skal gi tillatelse til seksjonering/reseksjonering og skal deretter sende begjæringen til tinglysning. Begjæring, situasjonsplan og plantegning sendes kommunen i tre eksemplarer. 2) Det er Enhetsregisterets organisasjonsnummer som skal brukes. 3) Feltet for ideell andel utfylles bare når det er flere hjemmelshavere. 4) B=boligseksjon, N=næringsseksjon, SB=samleseksjon bolig, SN=samleseksjon næring. 5) Ved oppdeling skal det for hver seksjon fastsettes en sameiebrøk med hele tall i teller og nevner. 6) Sett B dersom tilleggsarealet gjelder bygning, G dersom tilleggsarealet gjelder grunn, eventuelt BG hvis tilleggsarealet gjelder både bygning og grunn. 7) Det er bare rettsstiftelser som skal og kan tinglyses som skal tas inn her. Legalpanterett etter eierseksjonsloven § 25 første ledd kan ikke tinglyses. Her tas bare med panterett som kommer i tillegg, jf. § 25 tredje ledd. Panterett inntatt i oppdelingsbegjæringen gir ikke tvangsgrunnlag. 8) Etter eierseksjonsloven § 12 skal styret i noen tilfeller samtykke til reseksjonering. I de tilfeller hvor sameiemøtets samtykke er nødvendig, innestår styret for at samtykket er innhentet, jf. § 30. 9) Kommunen skal legge ved målebrevkart med tinglysingsgjenpart.
--

Plass for tinglysingsattest, påtegninger mv.
--

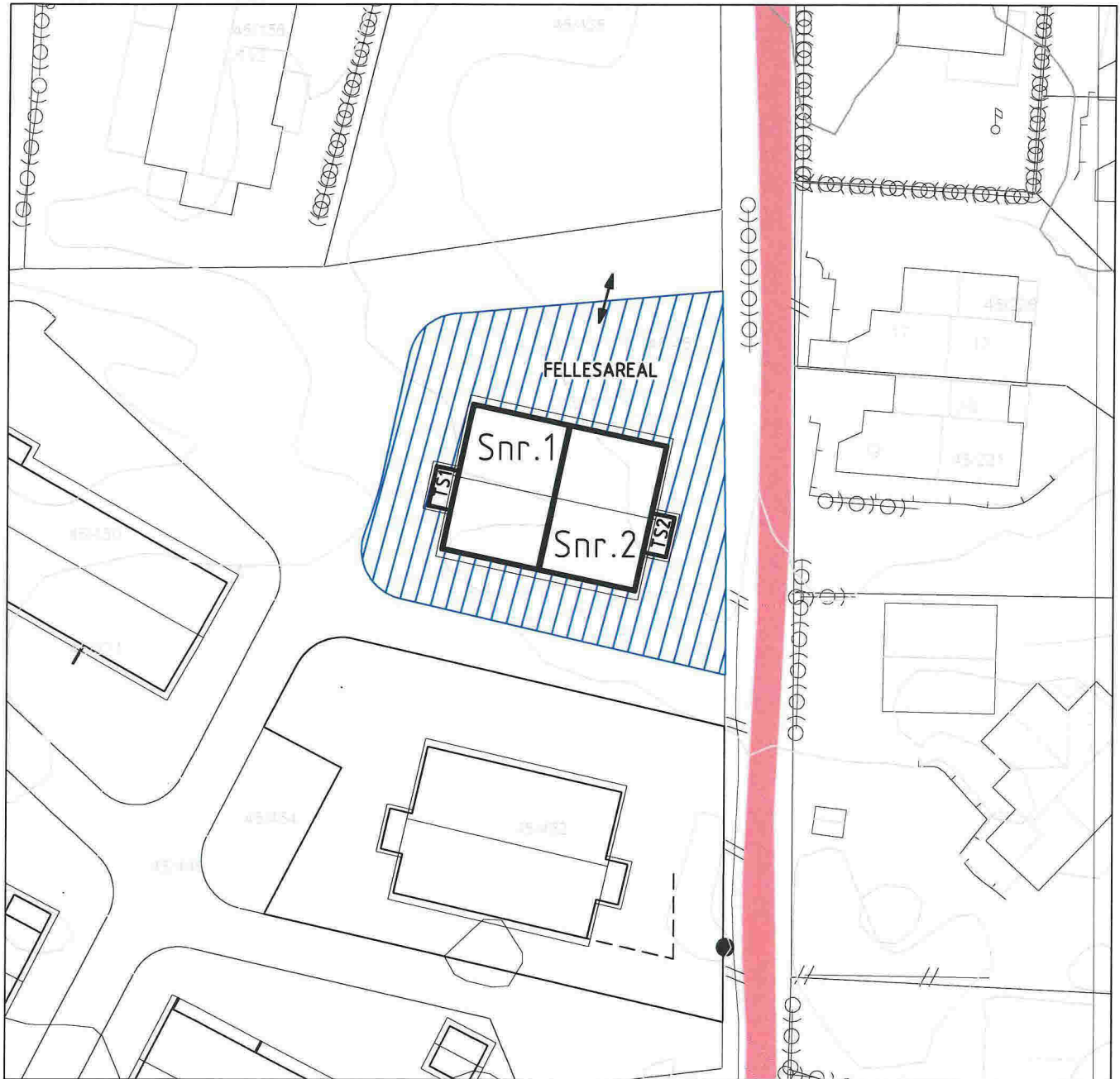
Dato	Utstederens underskrift
31.10.2017	



PLAN


SEKSJONERINGSBEGJÆRING
 VEDLEGG 1
 RADØY KOMMUNE
 GNR.45 BNR.451
 BYGGEÅR 2017
 MÅLESTOKK: 1:200
 DATO: 31.10.2017
 ADRESSE: SELFALLET
 5936 MANGER

DATE/SIGN	OBS! * TEGNINGEN KAN PRINTES I FEIL SKALA * IKKE TA MÅL DIREKTE PÅ TEGNING * BRUK BARE OPPGITTE MÅL	I HENHOLD TIL LOWWERK ER DENNE TEGNINGEN ARKOCONSULT AS SIN EIENDOM. DENNE TEGNINGEN KAN IKKE BLI BRUKT, OFFENTLIGGJORT ELLER GIS VIDERE TIL TREDJEPART UTEN VÅRT SKRIFTLIGE SAMTYKKE. OVERTREDELSE AV DETTE KAN SØKSMÅL.
	HELLAND EIENDOM Å INVEST AS 2 MANNS BOLIG	REVISION/DATE: PROJECT NO.: 2017168
REV/ DESCRIPTION	GBNR. 45/451, RADØY SEKSJONERING	DRAWING NO.: 59317168A01
		SCALE: 1:200 FORMAT: A4
	ARKOCONSULT AS, Postboks 103, 5291 Væstf. f. Tel.: 56390003 – Fax.: 56191130 – Mob.: 93241511 Mail: post@arkoconsult.no – Org.nr.: 997089782 MVA	DRAWN: LAH DATE: 31.10.17 CHECKED: PKT DATE: 01.11.17



SITUASJONSPLAN

SEKSJONERINGSBEGJÆRING VEDLEGG 2
 RADØY KOMMUNE
 GNR. 45 BRN. 451
 SELFALLET
 BYGGEÅR 2017
 MÅLESTOKK 1:500
 DATO: 31.10.2017



DATE/SIGN	NOTE! * PART OF DRAWING MAY NOT BE SHOWN IN SCALE * DO NOT TAKE MEASURES ON DRAWING * ONLY RELAY ON GIVE DIMENSIONS	ACCORDING TO INTERNATIONAL LAWS, THIS DRAWING IS THE PROPERTY OF ARKOCONSULT AS. THE DRAWING CAN NOT BE USED, MADE PUBLIC OR HANDED OVER TO A THIRD PARTY WITHOUT OUR WRITTEN CONSENT. ANY INFRINGEMENT WILL LEAD TO LEGAL PROCEEDINGS.	
	HELLAND EIENDOM Å INVEST AS TOMANNSBOLIG	REVISION/DATE:	
	GBNR. 45/451, RADØY SEKSJONERING UTOHUS	PROJECT NO.: 2017168	DRAWING NO.: 59317168A10
REV/ DESCRIPTION	 ARKOCONSULT AS, Postboks 103, 5291 Volest.f. Tel.: 56390003 - Fax: 56191130 - Mob.: 93241511 Mail: post@arkoconsult.no - Org.nr.: 997089782 MVA	SCALE: 1:500	FORMAT: A4
		DRAWN: LAH	DATE: 31.10.17
		CHECKED: PKT	DATE: 01.11.17